


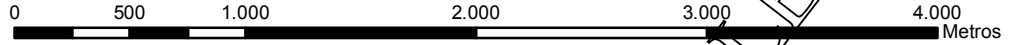
AUTORIDAD DE FISCALIZACION Y CONTROL SOCIAL  
DE AGUA POTABLE Y SANEAMIENTO BASICO



### MAPA DE UBICACION REFERENCIAL

Departamento : Beni  
 Provincia : Vaca Diez  
 Municipio : Guayaramerín  
 EPSA : Cooperativa de Servicios de Agua Potable  
 y Alcantarillado Trinidad Ltda. CAPAG  
 Área con Lic. : 1517,27 Hectáreas

Elipsoide de Referencia : PSAD-56  
 Proyección Universal Transversal de Mercator  
 Zona de Proyección UTM 20 SUR






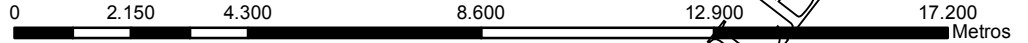
AUTORIDAD DE FISCALIZACION Y CONTROL SOCIAL  
DE AGUA POTABLE Y SANEAMIENTO BASICO



### MAPA DE UBICACION REFERENCIAL

Departamento : Beni  
 Provincia : Vaca Diez  
 Municipio : Guayaramerín  
 EPSA : Cooperativa de Servicios de Agua Potable  
 y Alcantarillado Trinidad Ltda. CAPAG  
 Área con Lic. : 1517,27 Hectáreas

Elipsoide de Referencia : PSAD-56  
 Proyección Universal Transversal de Mercator  
 Zona de Proyección UTM 20 Sur



AREA DE SERVICIO CAPAG			
SISTEMA UTM PSAD-56			
PUNTO	COORDENADAS		HUSO Y ZONA
	X	Y	
P1	240500	8801000	20 K
P2	244500	8801000	20 K
P3	244500	8804050	20 K
P4	244000	8804375	20 K
P5	243000	8804850	20 K
P6	242387	8805000	20 K
P7	241000	8805000	20 K
P8	240500	8805000	20 K

FUENTES DE ABASTECIMIENTO			
PUNTO	COORDENADAS		HUSO Y ZONA
	X	Y	
FU-1	241525	8805150	20 K
FU-2	240000	8801000	20 K
FU-3	240000	8799785	20 K
FU-4	233000	8793280	20 K
FU-5	233000	8792000	20 K
FU-6	236000	8790000	20 K
FU-7	237000	8780000	20 K
FU-8	242000	8780000	20 K
FU-9	244000	8792000	20 K
FU-10	244000	8796000	20 K
FU-11	243000	8800000	20 K
FU-12	243000	8802000	20 K
FU-13	242210	8802535	20 K
FU-14	242870	8804000	20 K
FU-15	242725	8804825	20 K