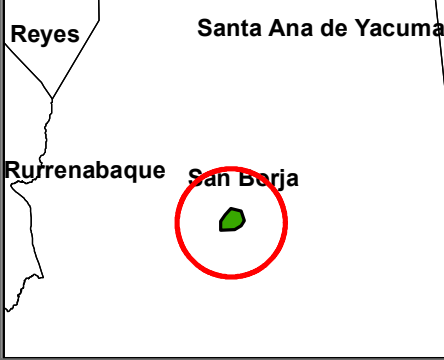


UBICACION




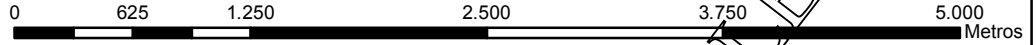
AUTORIDAD DE FISCALIZACION Y CONTROL SOCIAL
DE AGUA POTABLE Y SANEAMIENTO BASICO



MAPA DE UBICACION REFERENCIAL

Departamento : Beni
Provincia : General Jose Ballivian
Municipio : San Borja
EPSA : Cooperativa de Servicios de Agua Potable
y Alcantarillado San Borja Ltda. COAPASB
Área : 1444,11 Hectáreas

Elipsoide de Referencia : PSAD-56
Proyección Universal Transversal de Mercator
Zona de Proyección UTM 19 S



LEYENDA

- Pozos Puerto San Borja
- Coordenadas Puerto San Borja
- Area de Servicio Puerto San Borja

AREA DE SERVICIO COAPASB
SISTEMA UTM PSAD-56

PUNTO	COORDENADAS		HUSO Y ZONA
	X	Y	
P1	742489	8358809	19 K
P2	741268	8357638	19 K
P3	740363	8356395	19 K
P4	740288	8354615	19 K
P5	743174	8354656	19 K
P6	744342	8355405	19 K
P7	744995	8356367	19 K
P8	744432	8358291	19 K

FUENTES DE ABASTECIMIENTO

PUNTO	COORDENADAS		HUSO Y ZONA
	X	Y	
Pozo Prof.	742018	8356331	19 K
Pozo Prof.	742888	8357085	19 K
Pozo Prof.	744577	8356533	19 K