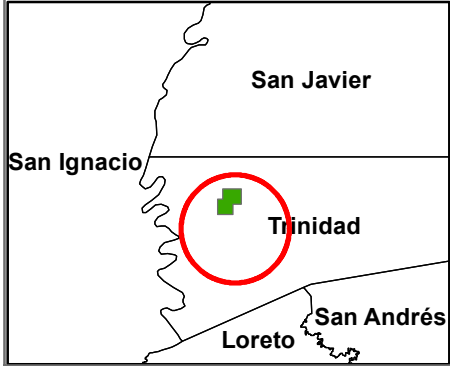


### UBICACION



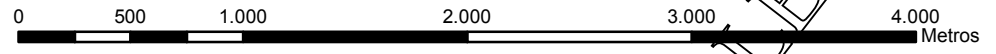
AUTORIDAD DE FISCALIZACION Y CONTROL SOCIAL  
DE AGUA POTABLE Y SANEAMIENTO BASICO




### MAPA DE UBICACION REFERENCIAL

Departamento : Beni  
Provincia : Cercado  
Municipio : Trinidad  
EPSA : Cooperativa de Servicio de Agua Potable y Alcantarillado Trinidad Ltda. COATRI  
Área con Lic. : 1780 Hectáreas

Elipsoide de Referencia : PSAD-56  
Proyección Universal Transversal de Mercator  
Zona de Proyección UTM 20 SUR




292500 293000 293500 294000 294500 295000 295500 296000 296500 297000 297500 298000 298500 299000



**LEYENDA**

- ▲ Fuentes Abastecimiento COATRI
- Coordenadas Area COATRI
- Area de Servicio COATRI



COORDENADAS COATRI			
SISTEMA UTM PSAD-56			
PUNTO	COORDENADAS		HUSO Y ZONA
	X	Y	
P1	295000	8363000	20 K
P2	298600	8363000	20 K
P3	298600	8360000	20 K
P4	297000	8360000	20 K
P5	297000	8358000	20 K
P6	294000	8358000	20 K
P7	294000	8361000	20 K
P8	295000	8361000	20 K

FUENTES DE ABASTECIMIENTO			
PUNTO	COORDENADAS		HUSO Y ZONA
	X	Y	
POZO ALIANZA	295429	835484	20 K
POZO PROGRESO	294813	8361256	20 K
POZO BELLO HORIZONTE	297403	8361927	20 K
POZO 18 DE NOVIEMBRE	295338	8361250	20 K
POZO PAITITI	297460	8360697	20 K
POZO PARAAQUINA	295815	8360580	20 K
POZO PANAMERICANO I	297118	8360271	20 K
POZO BOLIVAR	294257	8359891	20 K
POZO CENTRAL	295271	8359740	20 K
POZO SAN ANTONIO	294421	8359329	20 K
POZO COSTANERA	295512	8359262	20 K
POZO MAMORE	294954	8359142	20 K
POZO FATIMA	296567	8359071	20 K
POZO BELEN	295912	8358950	20 K

292500 293000 293500 294000 294500 295000 295500 296000 296500 297000 297500 298000 298500 299000