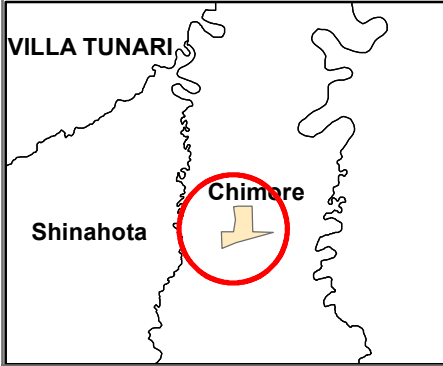


UBICACION




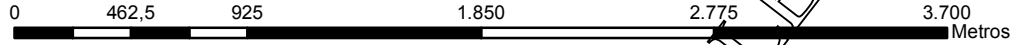
AUTORIDAD DE FISCALIZACION Y CONTROL SOCIAL
DE AGUA POTABLE Y SANEAMIENTO BASICO



MAPA DE UBICACION REFERENCIAL

Departamento : Cochabamba
Provincia : Carrasco
Municipio : Chimore
EPSA : Cooperativa de agua Potable y Servicios Chimoré LTDA. CAPSCH
Área : 544,82 Hectáreas

Elipsoide de Referencia : PSAD-56
Proyección Universal Transversal de Mercator
Zona de Proyección UTM 20 SUR



LEYENDA

- ▲ Fuentes de Abastecimiento Chimore Ltda.
- Puntos del Area de Servicio Chimore Ltda.
- Área de Servicio Chimore Ltda.

AREA DE SERVICIO CAPSCH			
SISTEMA UTM PSAD-56			
PUNTO	COORDENADAS		HUSO Y ZONA
	X	Y	
P1	273329	8119913	20 K
P2	271693	8119960	20 K
P3	271646	8121996	20 K
P4	270528	8121999	20 K
P5	270152	8121980	20 K
P6	270297	8120961	20 K
P7	270148	8119995	20 K
P8	269212	8119994	20 K
P9	269231	8118643	20 K
P10	270361	8119139	20 K

FUENTES DE ABASTECIMIENTO			
PUNTO	COORDENADAS		HUSO Y ZONA
	X	Y	
POZO1	270998	8120121	20 K
POZO2	270155	8119839	20 K
POZO3	270297	8120961	20 K