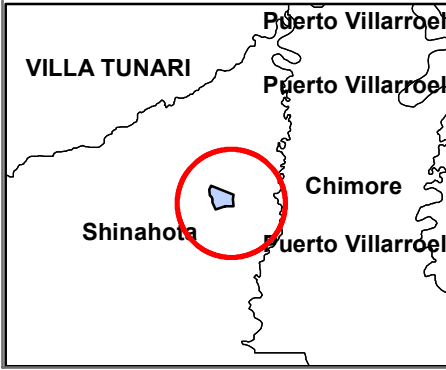


UBICACION



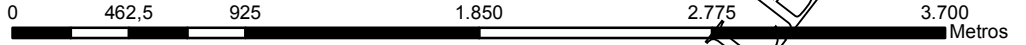
AUTORIDAD DE FISCALIZACION Y CONTROL SOCIAL
DE AGUA POTABLE Y SANEAMIENTO BASICO

MAPA DE UBICACION REFERENCIAL

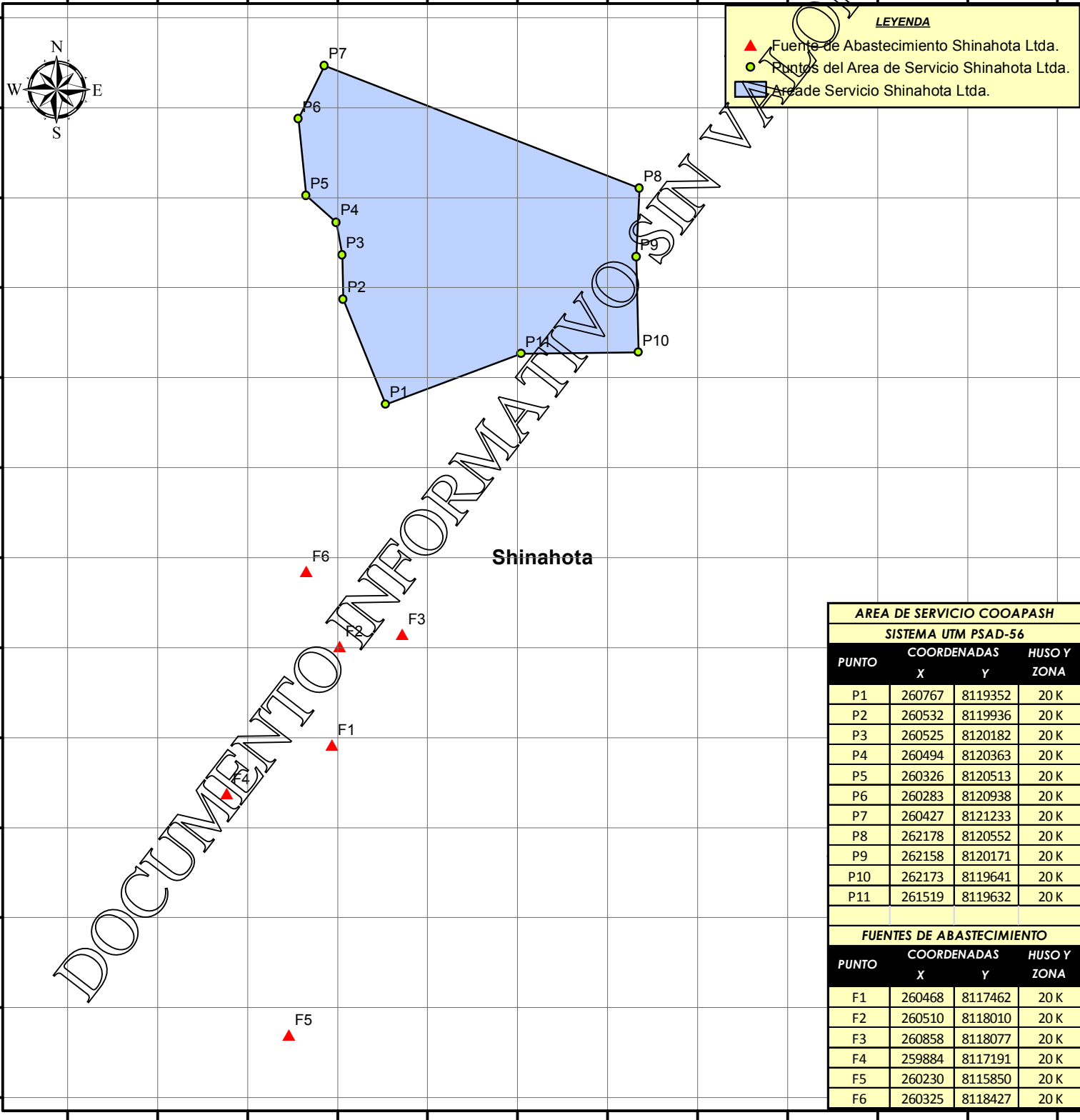


Departamento : Cochabamba
 Provincia : Tiraque
 Municipio : Shinahota
 EPSA : Cooperativa de Agua Potable y Alcantarillado Servicios Shinahota Ltda - COOPASH
 Área : 230,02 Hectáreas

Elipsoide de Referencia : PSAD-56
 Proyección Universal Transversa de Mercator
 Zona de Proyección UTM 20 Sur



259000 259500 260000 260500 261000 261500 262000 262500 263000 263500 264000 264500



LEYENDA

- ▲ Fuente de Abastecimiento Shinahota Ltda.
- Puntos del Area de Servicio Shinahota Ltda.
- Area de Servicio Shinahota Ltda.

AREA DE SERVICIO COOPASH			
SISTEMA UTM PSAD-56			
PUNTO	COORDENADAS		HUSO Y ZONA
	X	Y	
P1	260767	8119352	20 K
P2	260532	8119936	20 K
P3	260525	8120182	20 K
P4	260494	8120363	20 K
P5	260326	8120513	20 K
P6	260283	8120938	20 K
P7	260427	8121233	20 K
P8	262178	8120552	20 K
P9	262158	8120171	20 K
P10	262173	8119641	20 K
P11	261519	8119632	20 K
FUENTES DE ABASTECIMIENTO			
PUNTO	COORDENADAS		HUSO Y ZONA
	X	Y	
F1	260468	8117462	20 K
F2	260510	8118010	20 K
F3	260858	8118077	20 K
F4	259884	8117191	20 K
F5	260230	8115850	20 K
F6	260325	8118427	20 K

259000 259500 260000 260500 261000 261500 262000 262500 263000 263500 264000 264500