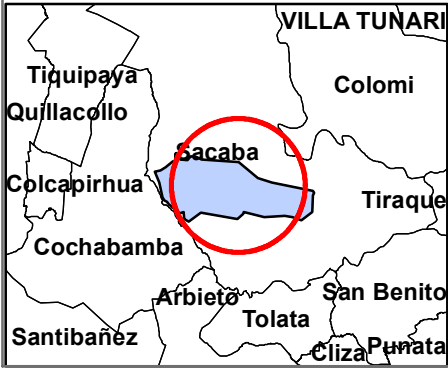


UBICACION




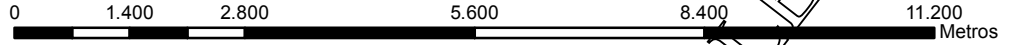
AUTORIDAD DE FISCALIZACION Y CONTROL SOCIAL
DE AGUA POTABLE Y SANEAMIENTO BASICO

MAPA DE UBICACION REFERENCIAL



Departamento : Cochabamba
Provincia : Chapare
Municipio : Sacaba
EPSA : Empresa Municipal de Agua Potable y Alcantarillado Sacaba - EMAPAS
Área : 7542,31 Hectáreas

Elipsoide de Referencia : PSAD-56
Proyección Universal Transversal de Mercator
Zona de Proyección UTM 19 SUD



LEYENDA

- Coordenadas Area EMAPAS
- ▲ Fuentes de Abastecimiento EMAPAS
- Area de Servicio EMAPAS

AREA DE SERVICIO EMAPAS				FUENTES DE ABASTECIMIENTO			
SISTEMA UTM PSAD-56				COORDENADAS			
PUNTO	X	Y	HUSO Y ZONA	PUNTO	X	Y	HUSO Y ZONA
P1	814635	8077110	19 K	P26	806383	8076513	19 K
P2	816637	8075371	19 K	P27	806918	8076818	19 K
P3	818134	8074849	19 K	P28	807682	8077411	19 K
P4	184870	8073921	20 K	P29	807780	8077445	19 K
P5	184973	8073784	20 K	P30	807953	8077574	19 K
P6	184825	8073475	20 K	P31	808005	8078210	19 K
P7	184799	8071741	20 K	P32	808117	8078271	19 K
P8	183654	8070872	20 K	P33	808461	8078120	19 K
P9	182658	8071163	20 K	P34	808507	8077606	19 K
P10	181875	8071318	20 K	P35	809256	8077499	19 K
P11	808713	8071323	19 K	P36	809627	8077903	19 K
P12	808685	8072010	19 K	P37	810173	8077839	19 K
P13	808236	8071887	19 K	P38	810748	8077551	19 K
P14	807138	8072922	19 K	FUENTES DE ABASTECIMIENTO			
P15	806957	8073165	19 K	COORDENADAS			
P16	806652	8073285	19 K	PUNTO	X	Y	HUSO Y ZONA
P17	806502	8073641	19 K	VERTIENTE THIMPU	816635	8082490	19 K
P18	806223	8075236	19 K	VERTIENTE VILLA ESPERA	806504	8080622	19 K
P19	805784	8076424	19 K	VERTIENTE CURUBAMBA	818197	8074035	19 K
P20				POZO 1 LAB	811483	8075429	19 K
P21				POZO 2 LAB	811372	8075553	19 K
P22				POZO 1 SAN PEDRO D-1	814043	8073318	19 K
P23				POZO 2 SAN PEDRO D-1	814014	8073182	19 K
P24				POZO 1 BATERIA D-1	816126	8074118	19 K
P25				POZO 2 BATERIA D-1	816007	8074108	19 K
				POZO 3 BATERIA D-1	816067	8074266	19 K
				POZO 4 BATERIA D-1	815034	8074444	19 K
				POZO 5 BATERIA D-1	814952	8074465	19 K
				POZO 6 BATERIA D-1	815374	8074687	19 K
				POZO 7 ESQUINAS 1	815563	8073456	19 K
				POZO 7 ESQUINAS 2	815827	8073353	19 K
				POZO CIRCUNVALAC	814352	8073396	19 K
				POZO EL MORRO 1 C	814554	8073346	19 K
				POZO EL MORRO 2 M	815924	8074309	19 K
				POZO EL MORRO 3 P	815339	8074272	19 K
				POZO EL MORRO 3 P	815238	8074194	19 K
				POZO MIRAFLORES 1	814502	8074692	19 K
				POZO MIRAFLORES 2	814114	8074380	19 K
				POZO LAYKACOTA 1	815291	8074838	19 K
				POZO LAYKACOTA 2	814962	8074350	19 K
				POZO POSTA EMAPA	816288	8073992	19 K
				POZO POSTA EMAPA	816296	8073955	19 K
				POZO CEMENTERIO	814766	8072891	19 K
				POZO CHAUPISUYO	813064	8075548	19 K
				POZO CHIMBICO AL	814827	8075816	19 K
				POZO EL CEIBO	810921	8073125	19 K
				POZO INTEGRACION	810162	8076013	19 K
				POZO KAMI	809535	8076902	19 K
				POZO LAB COPACA	811502	8075828	19 K
				POZO MAN CESPED	814873	8073382	19 K
				POZO NUEVA CANA	816609	8074169	19 K
				POZO PLAZUELA PR	814555	8073105	19 K
				POZO PORVENIR	814761	8073896	19 K
				POZO POSTA MUNI	814793	8072976	19 K
				POZO SAN JUAN DE	811191	8076846	19 K
				POZO SAN PEDRO N	806581	8075690	19 K
				POZO SANTA MARIA	806522	8075291	19 K
				POZO SENACHUAY	811380	8076925	19 K
				POZO SIGLO XX	809072	8077027	19 K
				POZO SIMON BOLIV	814845	8073001	19 K
				POZO MAGISTERIO	810477	8076174	19 K

DOCUMENTO INFORMATIVO SIN VALOR LEGAL