



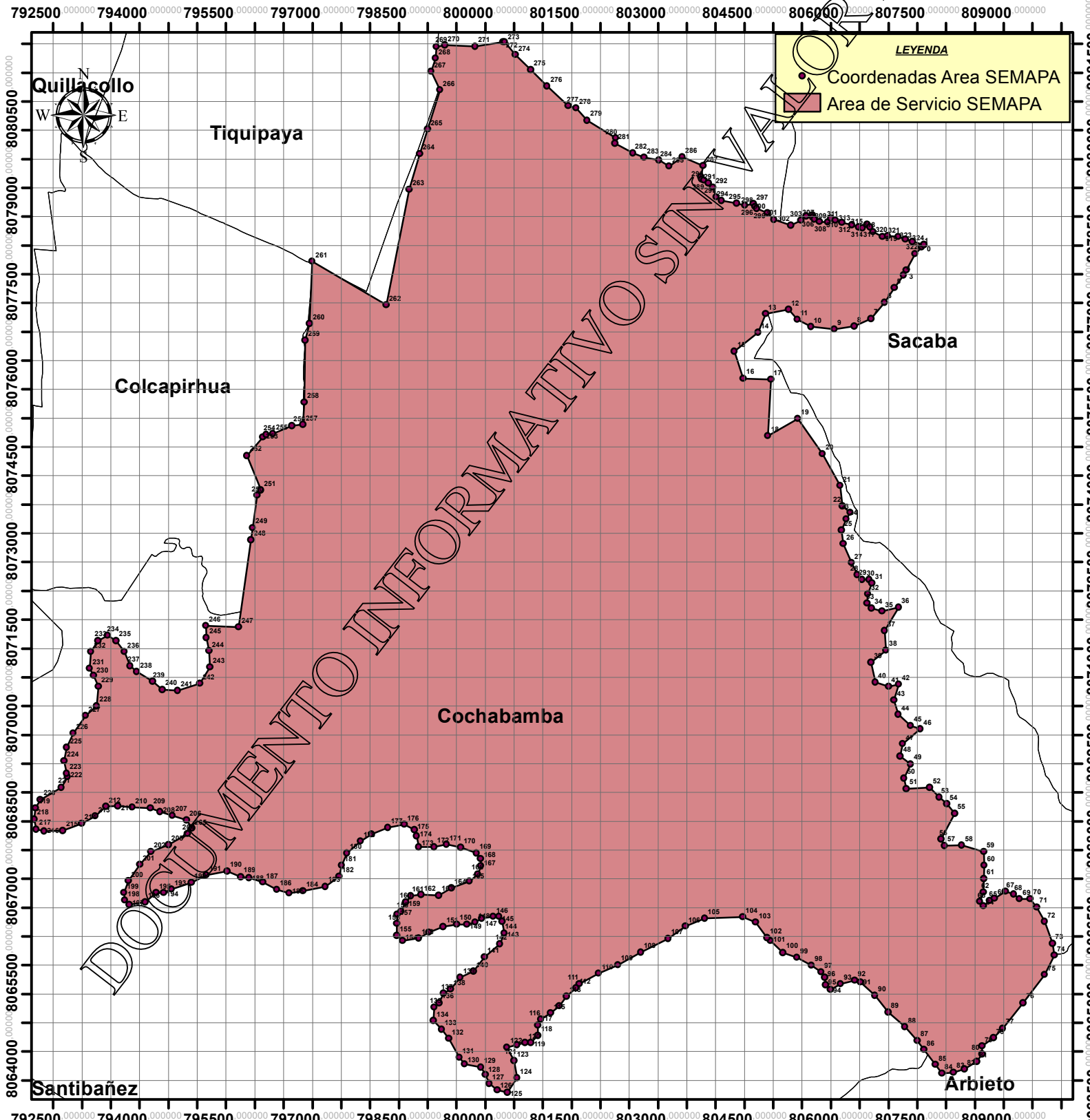
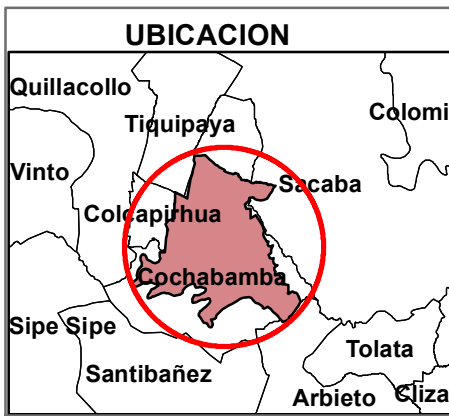
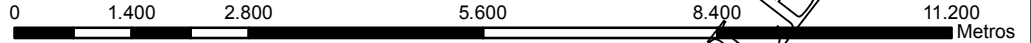
AUTORIDAD DE FISCALIZACION Y CONTROL SOCIAL
DE AGUA POTABLE Y SANEAMIENTO BASICO



MAPA DE UBICACION REFERENCIAL

Departamento : Cochabamba
Provincia : Cercado
Municipio : Cochabamba
EPSA : Servicio de Agua Potable y Alcantarillado de Cochabamba SEMAPA
Área con Lic. : 15715,37 Hectáreas

Elipsoide de Referencia : PSAD-56
Proyección Universal Transversal de Mercator
Zona de Proyección UTM 19 S



UBICACION



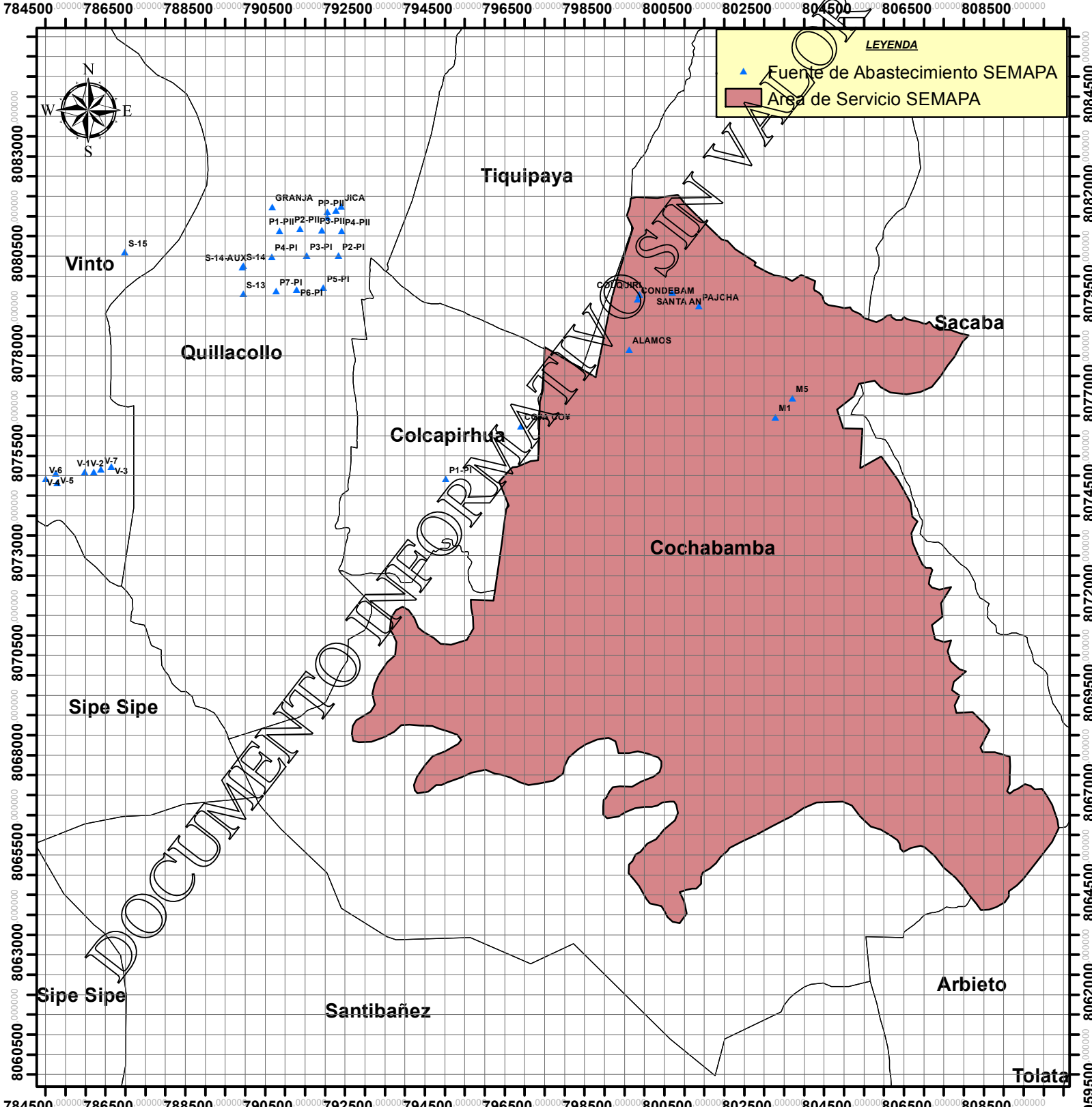
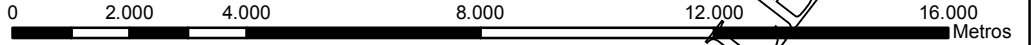
AUTORIDAD DE FISCALIZACION Y CONTROL SOCIAL
DE AGUA POTABLE Y SANEAMIENTO BASICO

MAPA DE UBICACION REFERENCIAL

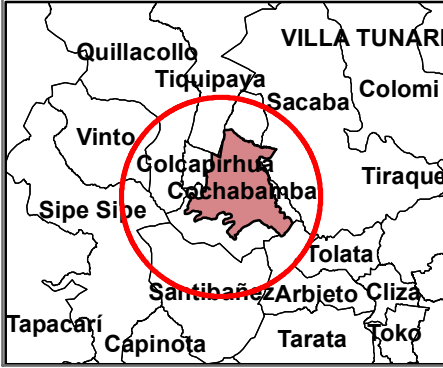


Departamento : Cochabamba
Provincia : Cercado
Municipio : Cochabamba
EPSA : Servicio de Agua Potable y Alcantarillado de Cochabamba SEMAPA
Área con : 15715,37 Hectáreas

Elipsoide de Referencia : PSAD-56
Proyección Universal Transversal de Mercator
Zona de Proyección UTM 19 S



UBICACION



AUTORIDAD DE FISCALIZACION Y CONTROL SOCIAL DE AGUA POTABLE Y SANEAMIENTO BASICO



MAPA DE UBICACION REFERENCIAL

Departamento : Cochabamba
Provincia : Cercado
Municipio : Cochabamba
EPSA : Servicio de Agua Potable y Alcantarillado de Cochabamba SEMAPA
Área : 15715,37 Hectáreas

Elipsoide de Referencia : PSAD-56
Proyección Universal Transversa de Mercator
Zona de Proyección UTM 19 SUD

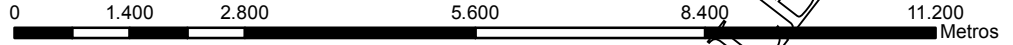


Table with columns for AREA DE SERVICIO SEMAPA, SISTEMA UTM PSAD-56, COORDENADAS, HUSO Y ZONA, and FUENTES DE ABASTECIMIENTO. It lists various points and their corresponding coordinates and water source information.