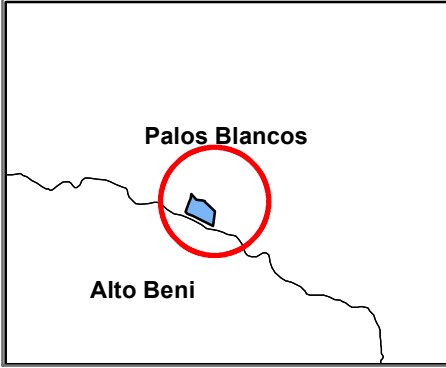


UBICACION



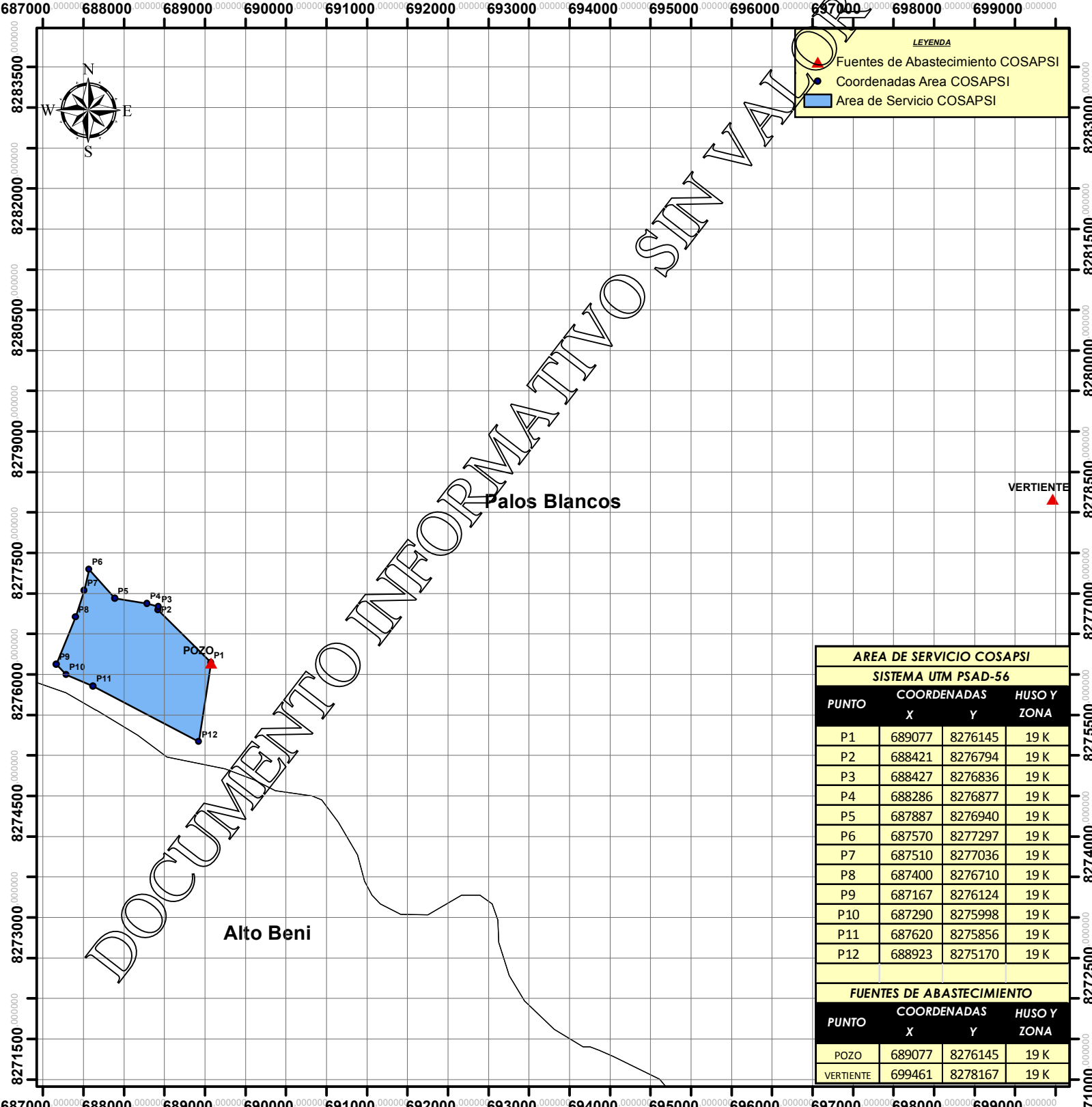
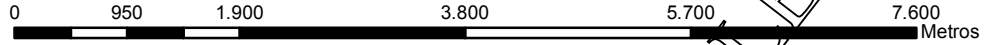
AUTORIDAD DE FISCALIZACION Y CONTROL SOCIAL DE AGUA POTABLE Y SANEAMIENTO BASICO

MAPA DE UBICACION REFERENCIAL



Departamento : La Paz
 Provincia : Sur Yungas
 Municipio : Palos Blancos
 EPSA : Cooperativa de Servicio de Agua Potable y Alcantarillado Ltda. COSAPSI
 Área : 210,79 Hectáreas

Elipsoide de Referencia : PSAD-56
 Proyección Universal Transversal de Mercator
 Zona de Proyección UTM 19 SUR



LEYENDA

- Fuentes de Abastecimiento COSAPSI
- Coordenadas Area COSAPSI
- Area de Servicio COSAPSI

AREA DE SERVICIO COSAPSI			
SISTEMA UTM PSAD-56			
PUNTO	COORDENADAS		HUSO Y ZONA
	X	Y	
P1	689077	8276145	19 K
P2	688421	8276794	19 K
P3	688427	8276836	19 K
P4	688286	8276877	19 K
P5	687887	8276940	19 K
P6	687570	8277297	19 K
P7	687510	8277036	19 K
P8	687400	8276710	19 K
P9	687167	8276124	19 K
P10	687290	8275998	19 K
P11	687620	8275856	19 K
P12	688923	8275170	19 K
FUENTES DE ABASTECIMIENTO			
PUNTO	COORDENADAS		HUSO Y ZONA
	X	Y	
POZO	689077	8276145	19 K
VERTIENTE	699461	8278167	19 K