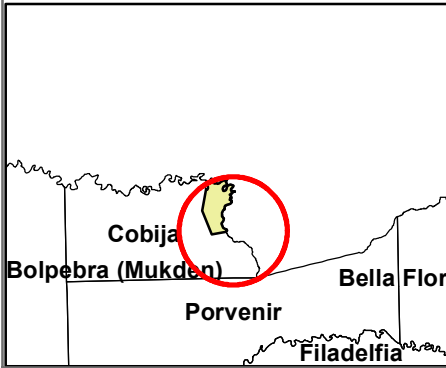


UBICACION




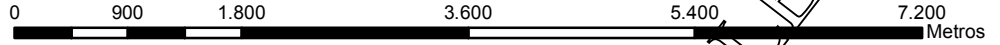
AUTORIDAD DE FISCALIZACION Y CONTROL SOCIAL
DE AGUA POTABLE Y SANEAMIENTO BASICO



MAPA DE UBICACION REFERENCIAL

Departamento : Pando
Provincia : Nicolas Suarez
Municipio : Cobija
EPSA : Empresa Pública Municipal de Servicios de Agua Potable y Alcantarillado Sanitario Cobija
Área : 2860,45 Hectáreas

Elipsoide de Referencia : PSAD-56
Proyección Universal Transversal de Mercator
Zona de Proyección UTM 19 SUD



LEYENDA

- ▲ Fuente de Abastecimiento EPSA Cobija
- Coordenadas EPSA Cobija
- Area de Servicio EPSA Cobija

AREA DE SERVICIO EPSA COBIJA			
SISTEMA UTM PSAD-56			
PUNTO	COORDENADAS X	COORDENADAS Y	HUSO Y ZONA
P1	526413	8775341	19 K
P2	526486	8775538	19 K
P3	526537	8775653	19 K
P4	526484	8775775	19 K
P5	526357	8775847	19 K
P6	526011	8776002	19 K
P7	525835	8776296	19 K
P8	525695	8776768	19 K
P9	525952	8777239	19 K
P10	526081	8777571	19 K
P11	525961	8777738	19 K
P12	525817	8777956	19 K
P13	525755	8778548	19 K
P14	526027	8778990	19 K
P15	526210	8779087	19 K
P16	526213	8779278	19 K
P17	526283	8779475	19 K
P18	526345	8779664	19 K
P19	526579	8779782	19 K
P20	526838	8779863	19 K
P21	527032	8779956	19 K
P22	527205	8779985	19 K
P23	527361	8780221	19 K
P24	527467	8780372	19 K
P25	527467	8780501	19 K
P26	527467	8780501	19 K
P27	527142	8780656	19 K
P28	527187	8780943	19 K
P29	527284	8780956	19 K
P30	527394	8780950	19 K
P31	527375	8781172	19 K
P32	527293	8781304	19 K
P33	527172	8781467	19 K
P34	527200	8781754	19 K
P35	527622	8781939	19 K
P36	527891	8782006	19 K
P37	527638	8782040	19 K
P38	527415	8782006	19 K
P39	527336	8782212	19 K
P40	527335	8782399	19 K
P41	527493	8782547	19 K
P42	527652	8782746	19 K
P43	527740	8782970	19 K
P44	527525	8783092	19 K
P45	527259	8783136	19 K
P46	527040	8783093	19 K
P47	526873	8782988	19 K
P48	526697	8782841	19 K
P49	526595	8782455	19 K
P50	526486	8782211	19 K
P51	526314	8782089	19 K
P52	526107	8782142	19 K
P53	525982	8782400	19 K
P54	526048	8782779	19 K
P55	526321	8783007	19 K
P56	526597	8783007	19 K
P57	526720	8783073	19 K
P58	526689	8783277	19 K
P59	526601	8782894	19 K
P60	526509	8783596	19 K
P61	526512	8783739	19 K
P62	526611	8783648	19 K
P63	526711	8783720	19 K
P64	526563	8783069	19 K
P65	526339	8783886	19 K
P66	525989	8783685	19 K
P67	525715	8783579	19 K
P68	525468	8783385	19 K
P69	525191	8783336	19 K
P70	524995	8783417	19 K
P71	524751	8783400	19 K
P72	524487	8783405	19 K
P73	524331	8783523	19 K
P74	524275	8783762	19 K
P75	524322	8783982	19 K
P76	524257	8784149	19 K
P77	524137	8784129	19 K
P78	524058	8784009	19 K
P79	523998	8783790	19 K
P80	523774	8783629	19 K
P81	523540	8783479	19 K
P82	523468	8783216	19 K
P83	523517	8782873	19 K
P84	523589	8782651	19 K
P85	523438	8782428	19 K
P86	523224	8782439	19 K
P87	522545	8778988	19 K
P88	524050	8775030	19 K

FUENTES DE ABASTECIMIENTO

PUNTO	COORDENADAS X	COORDENADAS Y	HUSO Y ZONA
Fuente	525876	8778665	19 K