




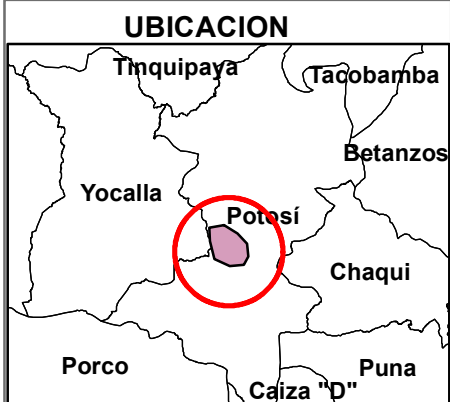
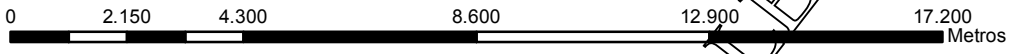
AUTORIDAD DE FISCALIZACION Y CONTROL SOCIAL
DE AGUA POTABLE Y SANEAMIENTO BASICO



MAPA DE UBICACION REFERENCIAL

Departamento : Potosí
 Provincia : Tomás Frías
 Municipio : Potosí
 EPSA : Administración Autónoma para Obras Sanitarias AAPOS
 Área : 3243,01 Hectáreas

Elipsoide de Referencia : PSAD-56
 Proyección Universal Transversal de Mercator
 Zona de Proyección UTM 20 Sur



AREA DE SERVICIO AAPOS			
SISTEMA UTM PSAD-56			
PUNTO	COORDENADAS		HUSO Y ZONA
	X	Y	
1	209776	7836669	20 K
2	207350	7836281	20 K
3	207433	7834029	20 K
4	208154	7831014	20 K
5	210693	7829946	20 K
6	213044	7830113	20 K
7	213791	7831458	20 K
8	213564	7833580	20 K
9	211984	7835322	20 K
FUENTES DE ABASTECIMIENTO			
PUNTO	COORDENADAS		HUSO Y ZONA
	X	Y	
LAGUNA SANTA LUCIA	220709	7832798	20 K
LAGUNA ATOCHA	221283	7831588	20 K
LAGUNA SAN JOSE I	218351	7834619	20 K
LAGUNA SAN BUENA AVENTURA	218412	7834600	20 K
LAGUNA SAN JOSE II	218931	7833773	20 K
LAGUNA SAN IDELFONSO	214554	7830342	20 K
LAGUNA SAN PABLO	215069	7830103	20 K
LAGUNA CALDERON	216744	7831201	20 K
LAGUNA SAN SEBASTIAN	213216	7829626	20 K
LAGUNA PLANILLA	213632	7829616	20 K
LAGUNA SAN LAZARO	214356	7829348	20 K
LAGUNA MUÑIZA	214610	7829106	20 K
LAGUNA MASONI	218286	7828000	20 K
LAGUNA PISKHO KHOCHA	213648	7825066	20 K
LAGUNA ULISTIA	216026	7825833	20 K
LAGUNA LOBATO	217097	7825964	20 K
LAGUNA ILLIMANI	217315	7825406	20 K
LAGUNA CHALVIRI	217315	7824406	20 K
LAGUNA LACA CHACA	216062	7821099	20 K
LAGUNA CHALUMA I	218713	7819141	20 K
LAGUNA CHALUMA II	219611	7819223	20 K
LAGUNA TURINA	220121	7818662	20 K
RIO SAN JUAN1	175202	7814894	20 K
RIO SAN JUAN2	175256	7814855	20 K
RIO SAN JUAN3	175272	7814815	20 K
RIO SAN JUAN4	175298	7814753	20 K
RIO SAN JUAN5	175301	7814673	20 K
1	194000	7835400	20 K
2	194000	7834700	20 K
3	196000	7834450	20 K
4	197250	7834400	20 K
5	198750	7835250	20 K
6	203600	7836850	20 K
7	203700	7834400	20 K
8	206700	7832500	20 K
9	209750	7832000	20 K
10	209960	7834000	20 K
11	204800	7834200	20 K
12	203350	7837650	20 K
13	203500	7838150	20 K
14	199900	7836000	20 K
15	196850	7836450	20 K
POZO P1	212450	7821750	20 K
POZO P2	212430	7821780	20 K
POZO P3	213850	7823950	20 K
POZO P4	213550	7823100	20 K
POZO P5	215550	7824550	20 K
POZO P6	214950	7821950	20 K
POZO P7	216600	7825450	20 K

DOCUMENTO INFORMATIVO SIN VALOR LEGAL