



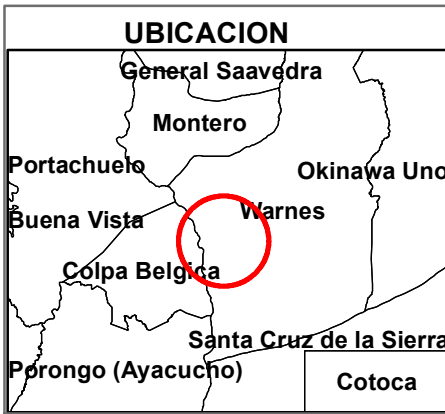
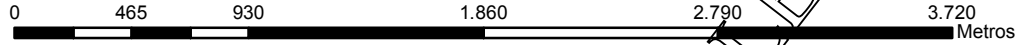
AUTORIDAD DE FISCALIZACION Y CONTROL SOCIAL  
DE AGUA POTABLE Y SANEAMIENTO BASICO



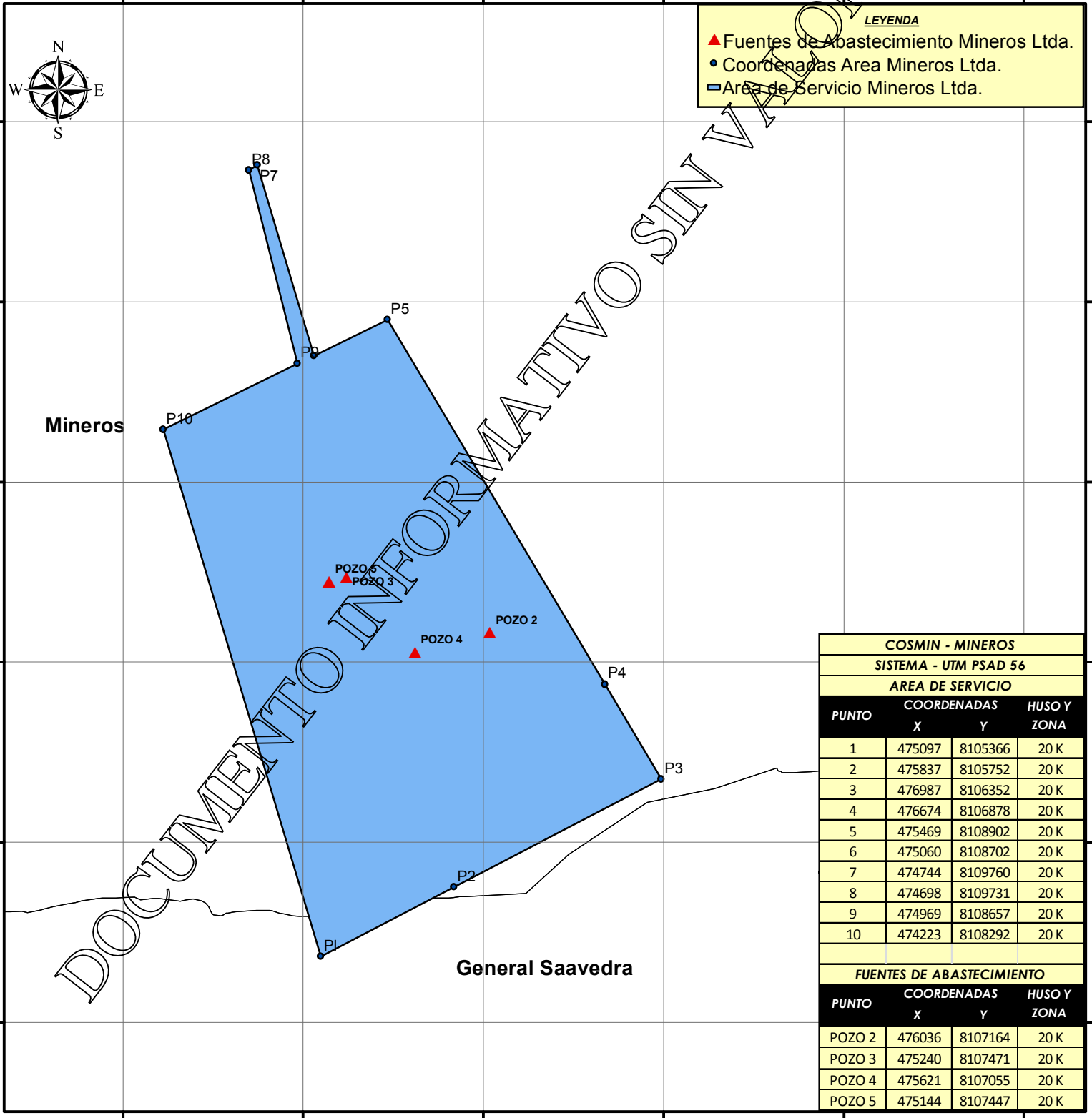
**MAPA DE UBICACION REFERENCIAL**

Departamento : Santa Cruz  
Provincia : Obispo Santiesteban  
Municipio : Mineros  
EPSA : Cooperativa de Servicios Públicos Mineros Ltda. - COSMIN  
Área : 533,10 Hectáreas

Elipsoide de Referencia : PSAD-56  
Proyección Universal Transversal de Mercator  
Zona de Proyección UTM 20 SUR



474000.000000 475000.000000 476000.000000 477000.000000 478000.000000 479000.000000



**LEYENDA**

- ▲ Fuentes de Abastecimiento Mineros Ltda.
- Coordenadas Area Mineros Ltda.
- Área de Servicio Mineros Ltda.

COSMIN - MINEROS			
SISTEMA - UTM PSAD 56			
AREA DE SERVICIO			
PUNTO	COORDENADAS		HUSO Y ZONA
	X	Y	
1	475097	8105366	20 K
2	475837	8105752	20 K
3	476987	8106352	20 K
4	476674	8106878	20 K
5	475469	8108902	20 K
6	475060	8108702	20 K
7	474744	8109760	20 K
8	474698	8109731	20 K
9	474969	8108657	20 K
10	474223	8108292	20 K
FUENTES DE ABASTECIMIENTO			
PUNTO	COORDENADAS		HUSO Y ZONA
	X	Y	
POZO 2	476036	8107164	20 K
POZO 3	475240	8107471	20 K
POZO 4	475621	8107055	20 K
POZO 5	475144	8107447	20 K

DOCUMENTO INFORMATIVO SIN VALOR LEGAL