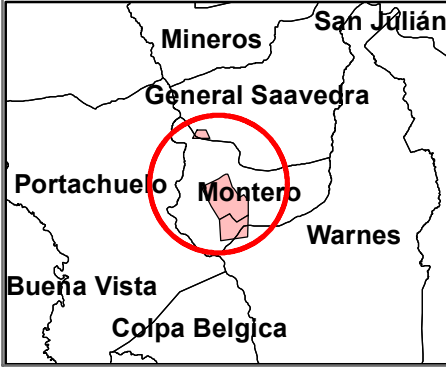


### UBICACION



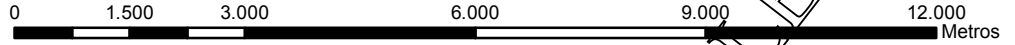
AUTORIDAD DE FISCALIZACION Y CONTROL SOCIAL  
DE AGUA POTABLE Y SANEAMIENTO BASICO

### MAPA DE UBICACION REFERENCIAL




Departamento : Santa Cruz  
Provincia : Obispo Santisteban  
Municipio : Montero  
EPSA : Cooperativa de Servicios Públicos  
Montero Ltda. COSMOL  
Área : 5349,60 Hectáreas

Elipsoide de Referencia : PSAD-56  
Proyección Universal Transversal de Mercator  
Zona de Proyección UTM 20 SUR



462500.000000 465000.000000 467500.000000 470000.000000 472500.000000 475000.000000 477500.000000 480000.000000



**LEYENDA**

- Coordenadas Area COSMOL
- ▲ Fuente de abastecimiento COSMOL
- Area de Servicio COSMOL

#### AREA DE PRESTACION DE SERVICIO

#### COSMOL

#### SISTEMA UTM PSAD-56

PUNTO	COORDENADAS		HUSO Y ZONA
	X	Y	
1	471993,71	8080548,35	20 K
2	473148,47	8081222,32	20 K
3	473659,72	8081522,27	20 K
4	473877,84	8081175,9	20 K
5	473947,86	8081227,7	20 K
6	474158,94	8080866,3	20 K
7	474821,77	8080165,49	20 K
8	476710,28	8081336,55	20 K
9	476748,6	8083691,2	20 K
10	476020,36	8084690,59	20 K
11	475374,89	8084233,02	20 K
12	474425,22	8085585,08	20 K
13	474157,66	8085959,48	20 K
14	473615,48	8087537,82	20 K
15	473362,32	8088098,53	20 K
16	473027,15	8088008,83	20 K
17	472681,46	8087826,77	20 K
18	471899,58	8087312,75	20 K
19	471088,06	8086870,82	20 K
20	469698,77	8086266,5	20 K
21	469755,88	8085752,99	20 K
22	468940,68	8085809,82	20 K
23	468940,68	8085715,27	20 K
24	469145,91	8085632,98	20 K
25	470008,63	8084058,91	20 K
26	470636,46	8082804,82	20 K
27	471993,71	8080548,35	20 K
28	471993,71	8080548,35	20 K
29	473659,72	8081522,27	20 K
30	473877,83	8081175,9	20 K
31	473946,55	8081226,73	20 K
32	474158,93	8080866,29	20 K
33	474821,76	8080165,49	20 K
34	476710,28	8081336,55	20 K
35	476650,49	8077668,1	20 K
36	472245,32	8077047,53	20 K
37	468269,94	8095345,22	20 K
38	467542,01	8094000	20 K
39	470374,33	8094000	20 K
40	469607,02	8095406,19	20 K

#### FUENTE DE ABASTECIMIENTO

PUNTO	COORDENADAS		HUSO Y ZONA
	X	Y	
POZO 4	472057	8080860	20 K
POZO 5	473356	8081345	20 K
POZO 6	475180	8081646	20 K
POZO 7	473595	8081759	20 K
POZO 8	473062	8080865	20 K
POZO 9	475324	8082613	20 K
MAICO	469043	8094851	20 K
VILLA COPA.	473905	8078539	20 K

DOCUMENTO INFORMATIVO SIN VALOR LEGAL