


UBICACION

Urubichá



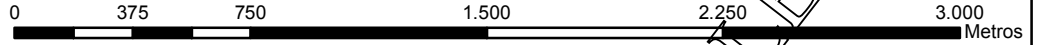
AUTORIDAD DE FISCALIZACION Y CONTROL SOCIAL
DE AGUA POTABLE Y SANEAMIENTO BASICO

MAPA DE UBICACION REFERENCIAL




Departamento : Santa Cruz
Provincia : Guarayos
Municipio : Ascención de Guarayos
EPSA : Cooperativa de Servicios Públicos Ascención de Guarayos COSPAS
Área : 429,98 Hectáreas

Elipsoide de Referencia : PSAD-56
Proyección Universal Transversal de Mercator
Zona de Proyección UTM 20 S



478000 478500 479000 479500 480000 480500 481000 481500 482000

8245000 8244500 8244000 8243500 8243000 8242500 8242000 8241500 8241000 8240500



LEYENDA

- ▲ Fuentes de abastecimientos COSPAS
- Coordenadas Area COSPAS
- Area de Servicio COSPAS

AREA DE PRESTACION DE SERVICIO			
COSPAS			
SISTEMA UTM PSAD-56			
PUNTO	COORDENADAS		HUSO Y ZONA
	X	Y	
P1	481186	8241824	20 K
P2	481245	8241955	20 K
P3	481255	8242048	20 K
P4	481260	8242244	20 K
P5	481277	8242947	20 K
P6	481595	8243028	20 K
P7	481710	8243295	20 K
P8	481296	8243252	20 K
P9	481318	8243819	20 K
P10	481296	8243928	20 K
P11	481048	8244077	20 K
P12	480918	8244280	20 K
P13	479245	8244071	20 K
P14	479466	8242658	20 K
P15	479490	8242586	20 K
P16	479514	8242544	20 K
P17	480171	8241900	20 K
P18	480246	8241841	20 K
P19	480336	8241777	20 K
P20	480805	8241648	20 K
P21	480900	8241647	20 K
P22	480983	8241671	20 K
FUENTE DE ABASTECIMIENTO			
PUNTO	COORDENADAS		HUSO Y ZONA
	X	Y	
Pozo 1	481136	8242055	20 K
Pozo 2	481112	8242065	20 K
Pozo 3	481016	8242107	20 K
Pozo 4	480604	8242328	20 K
Pozo 5	480294	8243704	20 K
Pozo 6	481277	8242993	20 K

478000 478500 479000 479500 480000 480500 481000 481500 482000