


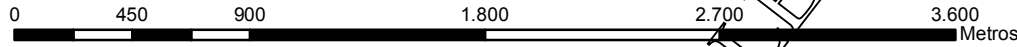
AUTORIDAD DE FISCALIZACION Y CONTROL SOCIAL
DE AGUA POTABLE Y SANEAMIENTO BASICO



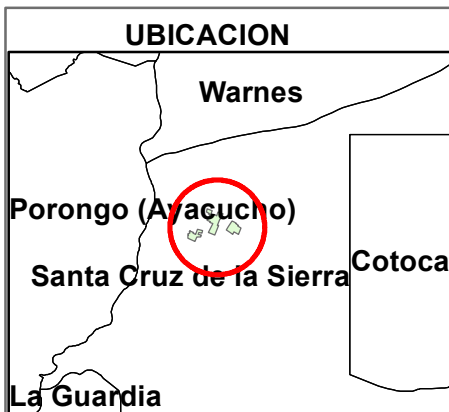
MAPA DE UBICACION REFERENCIAL

Departamento : Santa Cruz
Provincia : Andrés Babiñez
Municipio : Santa Cruz de la Sierra
EPSA : Cooperativa de Servicios Públicos
Humberto Leigue Ltda. COSPHUL
Área : 256,77 Hectáreas

Elipsoide de Referencia : PSAD-56
Proyección Universal Transversal de Mercator
Zona de Proyección UTM 20 S



DOCUMENTO INFORMATIVO SIN VALOR LEGAL



AUTORIDAD DE FISCALIZACION Y CONTROL SOCIAL
DE AGUA POTABLE Y SANEAMIENTO BASICO

MAPA DE UBICACION REFERENCIAL



Departamento : Santa Cruz
Provincia : Andres Ibañez
Municipio : Santa Cruz de la Sierra
EPSA : Cooperativa de Servicios Públicos Humberto Leigue Ltda. COSPHUL
Área : 256,77 Hectáreas

Elipsoide de Referencia : PSAD 56
Proyección Universal Transversal de Mercator
Zona de Proyección UTM 20 Sur

AREA DE PRESTACION DE SERVICIO				41	483149	8039519	20 K
COSPHUL				42	483506	8040255	20 K
SISTEMA UTM PSAD-56				43	483349	8040298	20 K
PUNTO	COORDENADAS		HUSO Y ZONA	44	483251	8040331	20 K
	X	Y		45	483284	8040404	20 K
1	482297	8039814	20 K	46	483027	8040317	20 K
2	482712	8039688	20 K	47	483040	8040332	20 K
3	482642	8039507	20 K	48	483068	8040540	20 K
4	482412	8039538	20 K	49	483106	8040625	20 K
5	482354	8039372	20 K	50	483123	8040618	20 K
6	482586	8039343	20 K	51	483195	8040791	20 K
7	482538	8039208	20 K	52	483182	8040805	20 K
8	482370	8039180	20 K	53	483225	8040966	20 K
9	482211	8039182	20 K	54	483148	8041012	20 K
10	482076	8038852	20 K	55	483176	8041082	20 K
11	481506	8039090	20 K	56	482974	8041149	20 K
12	481537	8039191	20 K	57	485006	8040471	20 K
13	481503	8039320	20 K	58	485222	8040331	20 K
14	481577	8039326	20 K	59	485242	8040363	20 K
15	481539	8039458	20 K	60	485372	8040273	20 K
16	481697	8039468	20 K	61	485347	8040234	20 K
17	481672	8039573	20 K	62	485528	8040120	20 K
18	481620	8039594	20 K	63	485490	8040047	20 K
19	481653	8039658	20 K	64	485757	8039872	20 K
20	481702	8039638	20 K	65	485511	8039407	20 K
21	481750	8039642	20 K	66	485196	8039603	20 K
22	481965	8039555	20 K	67	485056	8039378	20 K
23	481942	8039499	20 K	68	484894	8039544	20 K
24	482027	8039445	20 K	69	484561	8039751	20 K
25	482020	8039426	20 K	70	484724	8040016	20 K
26	482144	8039377	20 K	71	486607	8042239	20 K
27	483063	8041414	20 K	72	486765	8042401	20 K
28	483433	8041283	20 K	73	486641	8042550	20 K
29	483232	8041025	20 K	74	486375	8042474	20 K
30	483628	8040928	20 K	FUENTE DE ABASTECIMIENTO			
31	483642	8040963	20 K	PUNTO	COORDENADAS		HUSO Y ZONA
32	483795	8040876	20 K		X	Y	
33	483935	8041181	20 K	POZO 1	482066	8039241	20 K
34	484329	8041029	20 K	POZO 2	482316	8039427	20 K
35	484140	8040851	20 K	POZO 4	483586	8039978	20 K
36	484133	8040632	20 K	POZO 5	483879	8040710	20 K
37	484070	8040632	20 K	POZO 6	483451	8040737	20 K
38	483855	8040115	20 K	POZO 7	485050	8040261	20 K
39	483937	8040082	20 K	POZO 8	484692	8038897	20 K
40	483644	8039332	20 K	POZO 9	486405	8042459	20 K

DOCUMENTO

MAJOR LEGAL