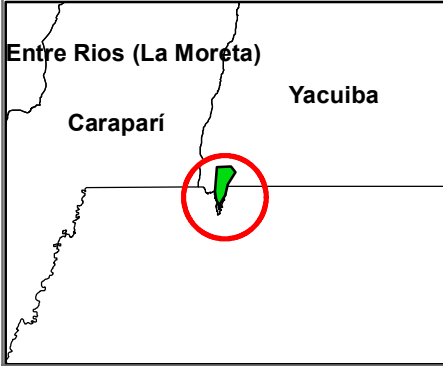


UBICACION



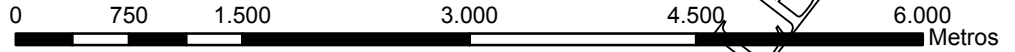
AUTORIDAD DE FISCALIZACION Y CONTROL SOCIAL DE AGUA POTABLE Y SANEAMIENTO BASICO

MAPA DE UBICACION REFERENCIAL

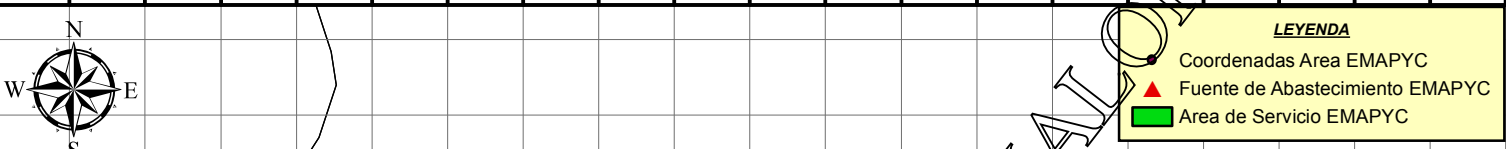


Departamento : Tarija
Provincia : Gran Chaco
Municipio : Yacuiba
EPSA : Empresa Municipal de Agua Potable y Alcantarillado Sanitario Yacuiba
Área : 1791,39 Hectáreas

Elipsoide de Referencia : PSAD-56
Proyección Universal Transversal de Mercator
Zona de Proyección UTM 20 S



425000.000000 426000.000000 427000.000000 428000.000000 429000.000000 430000.000000 431000.000000 432000.000000 433000.000000 434000.000000



AREA DE SERVICIO EMAPYC

SISTEMA UTM PSAD-56

PUNTO	COORDENADAS		HUSO Y ZONA
	X	Y	
1	430023	7562544	20 K
2	431199	7565339	20 K
3	431662	7567463	20 K
4	433188	7569886	20 K
5	432344	7570978	20 K
6	429537	7570897	20 K
7	429173	7566081	20 K
8	429328	7564417	20 K
9	429763	7563693	20 K
10	430135	7563651	20 K
11	429963	7562546	20 K

FUENTES DE ABASTECIMIENTO

PUNTO	COORDENADAS		HUSO Y ZONA
	X	Y	
POZO 1	430904	7566707	20 K
POZO 2	430211	7564819	20 K
POZO 4	429454	7564984	20 K
POZO 5	430487	7567724	20 K
POZO 6	430910	7567474	20 K
POZO 7	430234	7566966	20 K
POZO 8	429954	7567311	20 K
POZO 9	429373	7565577	20 K
POZO 10	430220	7564767	20 K
POZO 11	430451	7565688	20 K
POZO YB-04	432344	7570978	20 K
POZO YB-07	431365	7568622	20 K
POZO YB-08	431121	7567953	20 K
POZO YC-03	431248	7569715	20 K
POZO YC-04	430729	7568666	20 K
POZO YC-034	430907	7569238	20 K
POZO YC-05	430683	7568250	20 K
TERMINAL	430963	7568468	20 K

425000.000000 426000.000000 427000.000000 428000.000000 429000.000000 430000.000000 431000.000000 432000.000000 433000.000000 434000.000000

