



ESTADO PLURINACIONAL  
DE BOLIVIA

**AUTORIDAD DE FISCALIZACIÓN Y CONTROL SOCIAL  
DE AGUA POTABLE Y SANEAMIENTO BÁSICO**

MINISTERIO DE MEDIO AMBIENTE Y AGUA



**SOLICITUD DE OTORGACION DE REGISTRO PARA LA PRESTACIÓN DE SERVICIO DE  
AGUA POTABLE**

La Autoridad de Fiscalización y Control Social de Agua Potable y Saneamiento Básico en cumplimiento de disposiciones legales vigentes dispone la publicación de solicitud de la EPSA abajo detallada para su regularización a través de Registro para la prestación de Servicios de Agua Potable y Autorización para el Uso y Aprovechamiento del Recurso Hídrico de las Captaciones de Agua identificadas por la EPSA

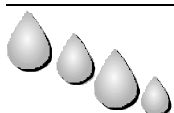
La ubicación exacta del área de prestación del servicio, las fuentes de agua, se encuentra detallada en las coordenadas UTM (PSAD - 56), que se describen en la presente publicación.

De existir personas y/o entidades que resulten perjudicadas sobre el área de Prestación del Servicio solicitada descrita en la presente publicación, podrán presentar la correspondiente oposición dentro del plazo de (30) días calendario a partir del 17 de Enero de 2017 en oficinas de la Autoridad de Fiscalización y Control Social de Agua Potable y Saneamiento Básico Av. Mariscal Santa Cruz N°1392 Edificio Cámara Nacional de Comercio Piso 16 en La Paz.

La Paz, 17 de Enero de 2017

*Departamento: LA PAZ*  
*Provincia: MURLLO*  
*Municipio: ACHOCALLA*  
*Comunidad: ACHICALA*  
*EPSA: COMITE DE AGUA POTABLE ACHICALA*  
*Tipo de Otorgación: Registro*  
*Coordenadas: UTM PSAD 56*

AREA DE PRESTACION DE SERVICIO				
PUNTO	COORDENADAS		HUSO Y ZONA	
	X	Y		
P1	588640	8160159	19 K	
P2	589691	8159646	19 K	
P3	589346	8159073	19 K	
P4	588688	8159658	19 K	
P5	588465	8159780	19 K	
FUENTE DE ABASTECIMIENTO				
PUNTO	COORDENADAS		HUSO Y ZONA	
	X	Y		
F1	POZO	589491	8159373	19 K
TANQUE DE ALMACENAMIENTO				
PUNTO	COORDENADAS		HUSO Y ZONA	
	X	Y		
1	SUPERFICIAL	589608	8159635	19 K





ESTADO PLURINACIONAL  
DE BOLIVIA

**AUTORIDAD DE FISCALIZACIÓN Y CONTROL SOCIAL  
DE AGUA POTABLE Y SANEAMIENTO BÁSICO**

MINISTERIO DE MEDIO AMBIENTE Y AGUA



**SOLICITUD DE OTORGACION DE REGISTRO PARA LA PRESTACIÓN DE SERVICIO DE  
AGUA POTABLE**

La Autoridad de Fiscalización y Control Social de Agua Potable y Saneamiento Básico en cumplimiento de disposiciones legales vigentes dispone la publicación de solicitud de la EPSA abajo detallada para su regularización a través de Registro para la prestación de Servicios de Agua Potable y Autorización para el Uso y Aprovechamiento del Recurso Hídrico de las Captaciones de Agua identificadas por la EPSA

La ubicación exacta del área de prestación del servicio, las fuentes de agua, se encuentra detallada en las coordenadas UTM (PSAD - 56), que se describen en la presente publicación.

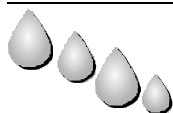
De existir personas y/o entidades que resulten perjudicadas sobre el área de Prestación del Servicio solicitada descrita en la presente publicación, podrán presentar la correspondiente oposición dentro del plazo de (30) días calendario a partir del 17 de Enero de 2017 en oficinas de la Autoridad de Fiscalización y Control Social de Agua Potable y Saneamiento Básico Av. Mariscal Santa Cruz N°1392 Edificio Cámara Nacional de Comercio Piso 16 en La Paz.

La Paz, 17 de Enero de 2017

*Departamento: LA PAZ  
Provincia: LOS ANDES  
Municipio: PUCARANI  
Comunidad: CHIPAMAYA  
EPSA: COMITE DE AGUA POTABLE Y SANEAMIENTO  
CHIPAMAYA  
Tipo de Otorgación: Registro  
Coordenadas: UTM PSAD 56*

AREA DE PRESTACION DE SERVICIO			
PUNTO	COORDENADAS		HUSO Y ZONA
	X	Y	
P1	563332	8190084	19 K
P2	563645	8189516	19 K
P3	562296	8187838	19 K
P4	559683	8186839	19 K
P5	558643	8186581	19 K
P6	559087	8188361	19 K
P7	560238	8188806	19 K
P8	561611	8189849	19 K
P9	560825	8188419	19 K
P10	560914	8188310	19 K
P11	559439	8187088	19 K
P12	559309	8187196	19 K

FUENTE DE ABASTECIMIENTO				
PUNTO		COORDENADAS		HUSO Y ZONA
		X	Y	
F1	POZO	561436	8188762	19 K
F2	POZO	563188	8189918	19 K
TANQUE DE ALMACENAMIENTO				
PUNTO		COORDENADAS		HUSO Y ZONA
		X	Y	
1	ELEVADO	561430	8188768	19 K
2	ELEVADO	563186	8189922	19 K





ESTADO PLURINACIONAL  
DE BOLIVIA

**AUTORIDAD DE FISCALIZACIÓN Y CONTROL SOCIAL  
DE AGUA POTABLE Y SANEAMIENTO BÁSICO**

MINISTERIO DE MEDIO AMBIENTE Y AGUA



**SOLICITUD DE OTORGACION DE REGISTRO PARA LA PRESTACIÓN DE SERVICIO DE  
AGUA POTABLE**

La Autoridad de Fiscalización y Control Social de Agua Potable y Saneamiento Básico en cumplimiento de disposiciones legales vigentes dispone la publicación de solicitud de la EPSA abajo detallada para su regularización a través de Registro para la prestación de Servicios de Agua Potable y Autorización para el Uso y Aprovechamiento del Recurso Hídrico de las Captaciones de Agua identificadas por la EPSA

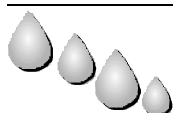
La ubicación exacta del área de prestación del servicio, las fuentes de agua, se encuentra detallada en las coordenadas UTM (PSAD - 56), que se describen en la presente publicación.

De existir personas y/o entidades que resulten perjudicadas sobre el área de Prestación del Servicio solicitada descrita en la presente publicación, podrán presentar la correspondiente oposición dentro del plazo de (30) días calendario a partir del 17 de Enero de 2017 en oficinas de la Autoridad de Fiscalización y Control Social de Agua Potable y Saneamiento Básico Av. Mariscal Santa Cruz N°1392 Edificio Cámara Nacional de Comercio Piso 16 en La Paz.

La Paz, 17 de Enero de 2017

*Departamento: LA PAZ*  
*Provincia: LOS ANDES*  
*Municipio: PUCARANI*  
*Comunidad: COCHAPAMPA*  
*EPSA: COMITE DE AGUA POTABLE Y SANEAMIENTO*  
*AGUAS DE HUALLATANI*  
*Tipo de Otorgación: Registro*  
*Coordenadas: UTM PSAD 56*

AREA DE PRESTACION DE SERVICIO				
PUNTO		COORDENADAS		HUSO Y ZONA
		X	Y	
P1		583823	8192540	19 K
P2		584663	8192003	19 K
P3		584409	8190596	19 K
P4		584126	8190353	19 K
P5		583785	8189483	19 K
P6		583639	8189224	19 K
P7		583251	8189361	19 K
P8		582888	8191411	19 K
FUENTE DE ABASTECIMIENTO				
PUNTO		COORDENADAS		HUSO Y ZONA
		X	Y	
F1	VERTIENTES	586830	8196717	19 K
F2	POZO	583919	8192398	19 K
F3	POZO	583113	8191384	19 K
TANQUE DE ALMACENAMIENTO				
PUNTO		COORDENADAS		HUSO Y ZONA
		X	Y	
1	SEMIENTERRADO	584953	8192041	19 K





ESTADO PLURINACIONAL  
DE BOLIVIA

**AUTORIDAD DE FISCALIZACIÓN Y CONTROL SOCIAL  
DE AGUA POTABLE Y SANEAMIENTO BÁSICO**

MINISTERIO DE MEDIO AMBIENTE Y AGUA



**SOLICITUD DE OTORGACION DE REGISTRO PARA LA PRESTACIÓN DE SERVICIO DE  
AGUA POTABLE**

La Autoridad de Fiscalización y Control Social de Agua Potable y Saneamiento Básico en cumplimiento de disposiciones legales vigentes dispone la publicación de solicitud de la EPSA abajo detallada para su regularización a través de Registro para la prestación de Servicios de Agua Potable y Autorización para el Uso y Aprovechamiento del Recurso Hídrico de las Captaciones de Agua identificadas por la EPSA

La ubicación exacta del área de prestación del servicio, las fuentes de agua, se encuentra detallada en las coordenadas UTM (PSAD - 56), que se describen en la presente publicación.

De existir personas y/o entidades que resulten perjudicadas sobre el área de Prestación del Servicio solicitada descrita en la presente publicación, podrán presentar la correspondiente oposición dentro del plazo de (30) días calendario a partir del 17 de Enero de 2017 en oficinas de la Autoridad de Fiscalización y Control Social de Agua Potable y Saneamiento Básico Av. Mariscal Santa Cruz N°1392 Edificio Cámara Nacional de Comercio Piso 16 en La Paz.

La Paz, 17 de Enero de 2017

*Departamento: LA PAZ  
Provincia: LOS ANDES  
Municipio: BATALLAS  
Comunidad: PARIRI  
EPSA: ASOCIACION DE SERVICIO DE AGUA  
POTABLE MUXSA UMA  
Tipo de Otorgación: Registro  
Coordenadas: UTM PSAD 56*

AREA DE PRESTACION DE SERVICIO				
PUNTO		COORDENADAS		HUSO Y ZONA
		X	Y	
P1		554272	8200297	19 K
P2		555780	8200790	19 K
P3		557323	8200313	19 K
P4		557722	8199852	19 K
P5		558169	8198573	19 K
P6		556320	8197675	19 K
P7		554367	8199536	19 K
FUENTE DE ABASTECIMIENTO				
PUNTO		COORDENADAS		HUSO Y ZONA
		X	Y	
F1	POZO	557352	8199275	19 K
TANQUE DE ALMACENAMIENTO				
PUNTO		COORDENADAS		HUSO Y ZONA
		X	Y	
1	ELEVADO	557352	8199275	19 K

