



ESTADO PLURINACIONAL  
DE BOLIVIA

**AUTORIDAD DE FISCALIZACIÓN Y CONTROL SOCIAL  
DE AGUA POTABLE Y SANEAMIENTO BÁSICO**

MINISTERIO DE MEDIO AMBIENTE Y AGUA




**SOLICITUD DE AMPLIACIÓN DE ÁREA DE PRESTACIÓN DE SERVICIO  
EMPRESA PÚBLICA SOCIAL DE AGUA Y SANEAMIENTO EPSAS S.A. INTERVENIDA**

La Autoridad de Fiscalización y Control Social de Agua Potable y Saneamiento Básico (AAPS), en cumplimiento de disposiciones legales vigentes, dispone la publicación de la solicitud de ampliación del área de prestación de servicios de la EMPRESA PÚBLICA SOCIAL DE AGUA Y SANEAMIENTO EPSAS S.A. INTERVENIDA, cuyas coordenadas se encuentran detalladas en sistema UTM (PSAD-56) y mapa de ubicación referencial adjunto.

Departamento: La Paz  
Provincia: Murillo  
Municipio: Achocalla  
Tipo de otorgación: Ampliación de área  
Área : 1.417,01 Ha

SISTEMA UTM PSAD 56			
PUNTO	COORDENADAS		HUSO Y ZONA
	X	Y	
1	589017	8171034	19 K
2	589153	8170915	19 K
3	589171	8170719	19 K
4	589144	8170504	19 K
5	589034	8170372	19 K
6	589122	8170281	19 K
7	589109	8170129	19 K
8	589020	8170054	19 K
9	588391	8169841	19 K
10	589054	8169561	19 K
11	589244	8169586	19 K
12	589527	8169439	19 K
13	589607	8169250	19 K
14	590141	8168702	19 K
15	590305	8168675	19 K
16	590439	8168343	19 K
17	590373	8167653	19 K
18	590588	8167487	19 K
19	590621	8167354	19 K
20	590788	8167278	19 K
21	590621	8167158	19 K
22	590688	8167119	19 K

SISTEMA UTM PSAD 56			
PUNTO	COORDENADAS		HUSO Y ZONA
	X	Y	
23	590723	8166968	19 K
24	590686	8166878	19 K
25	590889	8166745	19 K
26	590906	8166673	19 K
27	590777	8166433	19 K
28	590873	8166395	19 K
29	591187	8166536	19 K
30	591233	8166617	19 K
31	591396	8166594	19 K
32	591432	8166557	19 K
33	591772	8166507	19 K
34	591776	8166588	19 K
35	591852	8166672	19 K
36	591992	8166657	19 K
37	592031	8166705	19 K
38	592125	8166738	19 K
39	592172	8166688	19 K
40	592158	8166604	19 K
41	592700	8166595	19 K
42	592759	8166656	19 K
43	592691	8166784	19 K
44	592846	8166835	19 K





**AUTORIDAD DE FISCALIZACIÓN Y CONTROL SOCIAL  
DE AGUA POTABLE Y SANEAMIENTO BÁSICO**

MINISTERIO DE MEDIO AMBIENTE Y AGUA



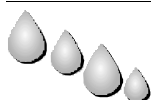
ESTADO PLURINACIONAL  
DE BOLIVIA

SISTEMA UTM PSAD 56			
PUNTO	COORDENADAS		HUSO Y ZONA
	X	Y	
45	593012	8166807	19 K
46	593049	8166909	19 K
47	592914	8166936	19 K
48	592722	8167129	19 K
49	592796	8167202	19 K
50	593072	8167201	19 K
51	593174	8167146	19 K
52	593342	8167200	19 K
53	593351	8167290	19 K
54	593207	8167714	19 K
55	593284	8167720	19 K
56	593497	8167654	19 K
57	593734	8167682	19 K
58	593827	8167545	19 K
59	593730	8167306	19 K
60	593580	8167207	19 K
61	593754	8166777	19 K
62	593654	8166670	19 K
63	593372	8166643	19 K
64	593133	8166458	19 K
65	592760	8166464	19 K
66	592085	8165995	19 K
67	591967	8165818	19 K
68	591855	8165873	19 K
69	591575	8165558	19 K
70	591632	8165306	19 K
71	591555	8165196	19 K

SISTEMA UTM PSAD 56			
PUNTO	COORDENADAS		HUSO Y ZONA
	X	Y	
72	591344	8165173	19 K
73	591179	8165065	19 K
74	591111	8164776	19 K
75	591180	8164658	19 K
76	591685	8164351	19 K
77	591843	8164517	19 K
78	592186	8164437	19 K
79	592146	8164286	19 K
80	592436	8164070	19 K
81	592022	8163783	19 K
82	591105	8164646	19 K
83	590497	8164632	19 K
84	590089	8165223	19 K
85	589754	8165223	19 K
86	588917	8165818	19 K
87	588936	8166376	19 K
88	588601	8166562	19 K
89	588322	8167008	19 K
90	587969	8167138	19 K
91	587671	8167379	19 K
92	587318	8167732	19 K
93	587838	8168920	19 K
94	588067	8169773	19 K
95	588370	8170391	19 K
96	588537	8170842	19 K
97	588790	8171049	19 K

*De existir objeciones u observaciones a la solicitud de ampliación de área de prestación de servicios señalada, podrán presentar la correspondiente oposición dentro del plazo de treinta (30) días calendario en oficinas de la Autoridad de Fiscalización y Control Social de Agua Potable y Saneamiento Básico (AAPS); Av. Mariscal Santa Cruz N° 1392 Edif. Cámara Nacional de Comercio Piso 16, en la Ciudad de La Paz.*

La Paz, 08 de abril de 2019





ESTADO PLURINACIONAL  
DE BOLIVIA

**AUTORIDAD DE FISCALIZACIÓN Y CONTROL SOCIAL  
DE AGUA POTABLE Y SANEAMIENTO BÁSICO**

MINISTERIO DE MEDIO AMBIENTE Y AGUA




*SOLICITUD DE AMPLIACIÓN DE ÁREA DE PRESTACIÓN DE SERVICIO  
EMPRESA PÚBLICA SOCIAL DE AGUA Y SANEAMIENTO EPSAS S.A. INTERVENIDA*

*La Autoridad de Fiscalización y Control Social de Agua Potable y Saneamiento Básico (AAPS), en cumplimiento de disposiciones legales vigentes, dispone la publicación de la solicitud de ampliación del área de prestación de servicios de la EMPRESA PÚBLICA SOCIAL DE AGUA Y SANEAMIENTO EPSAS S.A. INTERVENIDA, cuyas coordenadas se encuentran detalladas en sistema UTM (PSAD-56) y mapa de ubicación referencial adjunto.*

Departamento: La Paz  
Provincia: Ingavi  
Municipio: Viacha  
Tipo de otorgación: Ampliación de área  
Área : 1.635,32 Ha

SISTEMA UTM PSAD 56			
PUNTO	COORDENADAS		HUSO Y ZONA
	X	Y	
1	582766	8164892	19 K
2	582246	8164401	19 K
3	582020	8164640	19 K
4	580795	8163266	19 K
5	580208	8163971	19 K
6	580453	8164152	19 K
7	580288	8164347	19 K
8	580146	8164232	19 K
9	580000	8164384	19 K
10	580077	8164441	19 K
11	580005	8164533	19 K
12	580081	8164605	19 K
13	579929	8164764	19 K
14	580574	8165488	19 K
15	580507	8165668	19 K
16	580137	8165293	19 K
17	579730	8165009	19 K
18	579726	8165058	19 K
19	580091	8165311	19 K
20	580509	8165885	19 K
21	580712	8166646	19 K
22	580765	8167041	19 K





ESTADO PLURINACIONAL  
DE BOLIVIA

**AUTORIDAD DE FISCALIZACIÓN Y CONTROL SOCIAL  
DE AGUA POTABLE Y SANEAMIENTO BÁSICO**

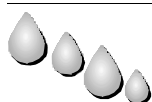
MINISTERIO DE MEDIO AMBIENTE Y AGUA



SISTEMA UTM PSAD 56			
PUNTO	COORDENADAS		HUSO Y ZONA
	X	Y	
23	580488	8167323	19 K
24	579338	8167735	19 K
25	579204	8168541	19 K
26	578773	8168791	19 K
27	577933	8169463	19 K
28	577042	8170026	19 K
29	576240	8170323	19 K
30	576408	8170467	19 K
31	577245	8170131	19 K
32	578163	8169514	19 K
33	578890	8168884	19 K
34	579176	8169175	19 K
35	582850	8167992	19 K
36	583036	8168187	19 K
37	583241	8168004	19 K
38	583379	8168150	19 K
39	584944	8167881	19 K
40	583439	8166090	19 K
41	583817	8165563	19 K
42	582953	8164685	19 K

*De existir objeciones u observaciones a la solicitud de ampliación de área de prestación de servicios señalada, podrán presentar la correspondiente oposición dentro del plazo de treinta (30) días calendario en oficinas de la Autoridad de Fiscalización y Control Social de Agua Potable y Saneamiento Básico (AAPS); Av. Mariscal Santa Cruz N° 1392 Edif. Cámara Nacional de Comercio Piso 16, en la Ciudad de La Paz.*

*La Paz, 08 de abril de 2019*





ESTADO PLURINACIONAL  
DE BOLIVIA

**AUTORIDAD DE FISCALIZACIÓN Y CONTROL SOCIAL  
DE AGUA POTABLE Y SANEAMIENTO BÁSICO**

MINISTERIO DE MEDIO AMBIENTE Y AGUA




*SOLICITUD DE AMPLIACIÓN DE ÁREA DE PRESTACIÓN DE SERVICIO  
EMPRESA PÚBLICA SOCIAL DE AGUA Y SANEAMIENTO EPSAS S.A. INTERVENIDA*

*La Autoridad de Fiscalización y Control Social de Agua Potable y Saneamiento Básico (AAPS), en cumplimiento de disposiciones legales vigentes, dispone la publicación de la solicitud de ampliación del área de prestación de servicios de la EMPRESA PÚBLICA SOCIAL DE AGUA Y SANEAMIENTO EPSAS S.A. INTERVENIDA, cuyas coordenadas se encuentran detalladas en sistema UTM (PSAD-56) y mapa de ubicación referencial adjunto.*

Departamento: La Paz  
Provincia: Los Andes  
Municipio: Laja  
Tipo de otorgación: Ampliación de área  
Área : 319.51 Ha

SISTEMA UTM PSAD 56			
PUNTO	COORDENADAS		HUSO Y ZONA
	X	Y	
1	579347	8169379	19 K
2	579082	8169622	19 K
3	579218	8169942	19 K
4	579546	8169640	19 K
5	579714	8169810	19 K
6	579856	8169650	19 K
7	579984	8169762	19 K
8	579558	8170265	19 K
9	579875	8170337	19 K
10	579842	8170377	19 K
11	580034	8170508	19 K
12	579830	8170756	19 K
13	579931	8170832	19 K
14	579881	8170890	19 K
15	579778	8170813	19 K
16	579584	8171045	19 K
17	579030	8170656	19 K
18	578887	8170854	19 K
19	578514	8170595	19 K
20	578418	8170736	19 K
21	578593	8170855	19 K
22	578684	8170738	19 K





ESTADO PLURINACIONAL  
DE BOLIVIA

**AUTORIDAD DE FISCALIZACIÓN Y CONTROL SOCIAL  
DE AGUA POTABLE Y SANEAMIENTO BÁSICO**

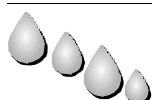
MINISTERIO DE MEDIO AMBIENTE Y AGUA



SISTEMA UTM PSAD 56			
PUNTO	COORDENADAS		HUSO Y ZONA
	X	Y	
23	578875	8170872	19 K
24	578761	8171028	19 K
25	578895	8171150	19 K
26	578934	8171108	19 K
27	579276	8171415	19 K
28	579675	8170968	19 K
29	579731	8171009	19 K
30	579762	8170972	19 K
31	579800	8171000	19 K
32	579818	8170972	19 K
33	579959	8171087	19 K
34	579865	8171189	19 K
35	580064	8171316	19 K
36	579798	8171636	19 K
37	580396	8172010	19 K
38	581638	8171175	19 K
39	579866	8169267	19 K
40	579414	8169459	19 K

*De existir objeciones u observaciones a la solicitud de ampliación de área de prestación de servicios señalada, podrán presentar la correspondiente oposición dentro del plazo de treinta (30) días calendario en oficinas de la Autoridad de Fiscalización y Control Social de Agua Potable y Saneamiento Básico (AAPS); Av. Mariscal Santa Cruz N° 1392 Edif. Cámara Nacional de Comercio Piso 16, en la Ciudad de La Paz.*

*La Paz, 08 de abril de 2019*





ESTADO PLURINACIONAL  
DE BOLIVIA

**AUTORIDAD DE FISCALIZACIÓN Y CONTROL SOCIAL  
DE AGUA POTABLE Y SANEAMIENTO BÁSICO**

MINISTERIO DE MEDIO AMBIENTE Y AGUA




*SOLICITUD DE AMPLIACIÓN DE ÁREA DE PRESTACIÓN DE SERVICIO  
EMPRESA PÚBLICA SOCIAL DE AGUA Y SANEAMIENTO EPSAS S.A. INTERVENIDA*

*La Autoridad de Fiscalización y Control Social de Agua Potable y Saneamiento Básico (AAPS), en cumplimiento de disposiciones legales vigentes, dispone la publicación de la solicitud de ampliación del área de prestación de servicios de la EMPRESA PÚBLICA SOCIAL DE AGUA Y SANEAMIENTO EPSAS S.A. INTERVENIDA, cuyas coordenadas se encuentran detalladas en sistema UTM (PSAD-56) y mapa de ubicación referencial adjunto.*

Departamento: La Paz  
Provincias: Ingavi, Murillo  
Municipios: Viacha - Achocalla  
Tipo de otorgación: Ampliación de área  
Área : 603.11 Ha

SISTEMA UTM PSAD 56			
PUNTO	COORDENADAS		HUSO Y ZONA
	X	Y	
1	588947	8161194	19 K
2	588763	8161100	19 K
3	588601	8160718	19 K
4	588544	8160723	19 K
5	588398	8160357	19 K
6	588931	8159922	19 K
7	589130	8159807	19 K
8	588969	8159472	19 K
9	589346	8159149	19 K
10	589157	8158966	19 K
11	588967	8159139	19 K
12	588716	8158362	19 K
13	587836	8158770	19 K
14	587658	8158800	19 K
15	587625	8159289	19 K
16	587302	8159340	19 K
17	586976	8159185	19 K
18	586945	8159471	19 K
19	587006	8159497	19 K
20	586973	8159585	19 K
21	586999	8159805	19 K
22	587206	8159907	19 K





ESTADO PLURINACIONAL  
DE BOLIVIA

**AUTORIDAD DE FISCALIZACIÓN Y CONTROL SOCIAL  
DE AGUA POTABLE Y SANEAMIENTO BÁSICO**

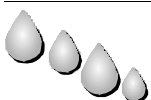
MINISTERIO DE MEDIO AMBIENTE Y AGUA



SISTEMA UTM PSAD 56			
PUNTO	COORDENADAS		HUSO Y ZONA
	X	Y	
23	587040	8160192	19 K
24	587226	8160406	19 K
25	587162	8160442	19 K
26	587197	8160539	19 K
27	587042	8160604	19 K
28	587133	8160816	19 K
29	587049	8161137	19 K
30	586588	8160804	19 K
31	586526	8160985	19 K
32	586272	8160931	19 K
33	586072	8160812	19 K
34	585491	8160599	19 K
35	585434	8160929	19 K
36	585353	8160902	19 K
37	585230	8161707	19 K
38	584587	8162071	19 K
39	584742	8162264	19 K
40	587539	8161238	19 K

*De existir objeciones u observaciones a la solicitud de ampliación de área de prestación de servicios señalada, podrán presentar la correspondiente oposición dentro del plazo de treinta (30) días calendario en oficinas de la Autoridad de Fiscalización y Control Social de Agua Potable y Saneamiento Básico (AAPS); Av. Mariscal Santa Cruz N° 1392 Edif. Cámara Nacional de Comercio Piso 16, en la Ciudad de La Paz.*

*La Paz, 08 de abril de 2019*







ESTADO PLURINACIONAL  
DE BOLIVIA

**AUTORIDAD DE FISCALIZACIÓN Y CONTROL SOCIAL  
DE AGUA POTABLE Y SANEAMIENTO BÁSICO**

MINISTERIO DE MEDIO AMBIENTE Y AGUA




**SOLICITUD DE AMPLIACIÓN DE ÁREA DE PRESTACIÓN DE SERVICIO  
EMPRESA PÚBLICA SOCIAL DE AGUA Y SANEAMIENTO EPSAS S.A. INTERVENIDA**

La Autoridad de Fiscalización y Control Social de Agua Potable y Saneamiento Básico (AAPS), en cumplimiento de disposiciones legales vigentes, dispone la publicación de la solicitud de ampliación del área de prestación de servicios de la EMPRESA PÚBLICA SOCIAL DE AGUA Y SANEAMIENTO EPSAS S.A. INTERVENIDA, cuyas coordenadas se encuentran detalladas en sistema UTM (PSAD-56) y mapa de ubicación referencial adjunto.

Departamento: La Paz  
Provincia: Murillo  
Municipio: Mecapaca  
Tipo de otorgación: Ampliación de área  
Área : 1.165,97 Ha

SISTEMA UTM PSAD-56			
PUNTO	COORDENADAS		HUSO Y ZONA
	X	Y	
1	602828	8157110	19 K
2	603115	8157458	19 K
3	602839	8157779	19 K
4	602674	8158623	19 K
5	602465	8158880	19 K
6	602043	8158944	19 K
7	601957	8159225	19 K
8	601561	8159405	19 K
9	601386	8159848	19 K
10	601485	8159930	19 K
11	601811	8159623	19 K
12	601907	8159302	19 K
13	602048	8159280	19 K
14	602396	8159637	19 K
15	602542	8159515	19 K
16	602741	8159760	19 K
17	602957	8159474	19 K
18	603151	8159446	19 K
19	603311	8159575	19 K
20	603275	8159261	19 K
21	603446	8159239	19 K
22	603702	8159597	19 K

SISTEMA UTM PSAD-56			
PUNTO	COORDENADAS		HUSO Y ZONA
	X	Y	
23	603800	8159577	19 K
24	604258	8160126	19 K
25	604428	8159925	19 K
26	604692	8160256	19 K
27	604886	8160289	19 K
28	604503	8159807	19 K
29	604647	8159587	19 K
30	604544	8159134	19 K
31	604285	8159278	19 K
32	604222	8158832	19 K
33	603963	8158870	19 K
34	603908	8158570	19 K
35	604167	8158324	19 K
36	604486	8158141	19 K
37	604505	8157861	19 K
38	604242	8157760	19 K
39	604376	8157549	19 K
40	604529	8157573	19 K
41	604659	8157221	19 K
42	604836	8157437	19 K
43	605006	8157429	19 K
44	605176	8157175	19 K





**AUTORIDAD DE FISCALIZACIÓN Y CONTROL SOCIAL  
DE AGUA POTABLE Y SANEAMIENTO BÁSICO**

MINISTERIO DE MEDIO AMBIENTE Y AGUA

ESTADO PLURINACIONAL  
DE BOLIVIA




AAPS  
Autoridad de Fiscalización y Control Social  
de Agua Potable y Saneamiento Básico

SISTEMA UTM PSAD-56			
PUNTO	COORDENADAS		HUSO Y ZONA
	X	Y	
45	604920	8156552	19 K
46	605418	8156392	19 K
47	605826	8155729	19 K
48	605314	8155284	19 K
49	605993	8154756	19 K
50	606435	8154068	19 K
51	607103	8153749	19 K
52	607055	8153484	19 K
53	607325	8153554	19 K
54	607561	8153185	19 K
55	607459	8152792	19 K
56	607751	8152578	19 K
57	607915	8152585	19 K
58	608057	8152403	19 K
59	608554	8152180	19 K
60	609190	8152196	19 K
61	610113	8151635	19 K
62	611283	8150899	19 K
63	611592	8150363	19 K
64	611987	8150404	19 K
65	611784	8149907	19 K
66	611284	8150728	19 K
67	610679	8150324	19 K
68	610600	8150712	19 K
69	610822	8151090	19 K
70	610106	8151527	19 K
71	609623	8151163	19 K
72	608604	8151668	19 K

SISTEMA UTM PSAD-56			
PUNTO	COORDENADAS		HUSO Y ZONA
	X	Y	
73	608546	8152152	19 K
74	608232	8152278	19 K
75	607957	8152256	19 K
76	607580	8152362	19 K
77	607667	8152494	19 K
78	607266	8152823	19 K
79	606825	8153030	19 K
80	606615	8153433	19 K
81	606429	8153380	19 K
82	605874	8153856	19 K
83	605755	8154143	19 K
84	605910	8154572	19 K
85	605459	8154922	19 K
86	605131	8154771	19 K
87	605021	8154833	19 K
88	605102	8155091	19 K
89	604895	8155204	19 K
90	604784	8155111	19 K
91	604588	8155202	19 K
92	604459	8155428	19 K
93	604373	8155135	19 K
94	604160	8155408	19 K
95	604023	8155851	19 K
96	603782	8155745	19 K
97	603653	8155448	19 K
98	603118	8156373	19 K
99	603313	8156336	19 K
100	603441	8156528	19 K

*De existir objeciones u observaciones a la solicitud de ampliación de área de prestación de servicios señalada, podrán presentar la correspondiente oposición dentro del plazo de treinta (30) días calendario en oficinas de la Autoridad de Fiscalización y Control Social de Agua Potable y Saneamiento Básico (AAPS); Av. Mariscal Santa Cruz N° 1392 Edif. Cámara Nacional de Comercio Piso 16, en la Ciudad de La Paz.*

La Paz, 08 de abril de 2019





ESTADO PLURINACIONAL  
DE BOLIVIA

**AUTORIDAD DE FISCALIZACIÓN Y CONTROL SOCIAL  
DE AGUA POTABLE Y SANEAMIENTO BÁSICO**

MINISTERIO DE MEDIO AMBIENTE Y AGUA



**SOLICITUD DE AMPLIACIÓN DE ÁREA DE PRESTACIÓN DE SERVICIO  
EMPRESA PÚBLICA SOCIAL DE AGUA Y SANEAMIENTO EPSAS S.A. INTERVENIDA**

La Autoridad de Fiscalización y Control Social de Agua Potable y Saneamiento Básico (AAPS), en cumplimiento de disposiciones legales vigentes, dispone la publicación de la solicitud de ampliación del área de prestación de servicios de la EMPRESA PÚBLICA SOCIAL DE AGUA Y SANEAMIENTO EPSAS S.A. INTERVENIDA, cuyas coordenadas se encuentran detalladas en sistema UTM (PSAD-56) y mapa de ubicación referencial adjunto.

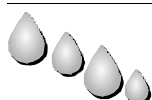
Departamento: La Paz  
Provincias: Murillo  
Municipios: Palca  
Tipo de otorgación: Ampliación de área  
Área : 174.54 Ha

SISTEMA UTM PSAD-56			
PUNTO	COORDENADAS		HUSO Y ZONA
	X	Y	
1	606654	8171368	19 K
2	606970	8171367	19 K
3	607383	8171106	19 K
4	607797	8170885	19 K
5	607911	8170617	19 K
6	607970	8170056	19 K
7	607640	8170231	19 K
8	607387	8170410	19 K
9	607405	8170626	19 K
10	606884	8170627	19 K
11	606794	8170425	19 K
12	606660	8170597	19 K
13	606578	8170422	19 K
14	606609	8170053	19 K
15	606584	8170049	19 K

SISTEMA UTM PSAD-56			
PUNTO	COORDENADAS		HUSO Y ZONA
	X	Y	
16	606519	8170120	19 K
17	606354	8170190	19 K
18	606148	8170219	19 K
19	606041	8170293	19 K
20	606011	8170176	19 K
21	605932	8170203	19 K
22	606008	8170466	19 K
23	605937	8170517	19 K
24	605804	8170473	19 K
25	605731	8170681	19 K
26	606003	8171174	19 K
27	606271	8171194	19 K
28	606449	8171399	19 K
29	606559	8171569	19 K
30	606617	8171570	19 K

De existir objeciones u observaciones a la solicitud de ampliación de área de prestación de servicios señalada, podrán presentar la correspondiente oposición dentro del plazo de treinta (30) días calendario en oficinas de la Autoridad de Fiscalización y Control Social de Agua Potable y Saneamiento Básico (AAPS); Av. Mariscal Santa Cruz N° 1392 Edif. Cámara Nacional de Comercio Piso 16, en la Ciudad de La Paz.

La Paz, 08 de abril de 2019





ESTADO PLURINACIONAL  
DE BOLIVIA

**AUTORIDAD DE FISCALIZACIÓN Y CONTROL SOCIAL  
DE AGUA POTABLE Y SANEAMIENTO BÁSICO**

MINISTERIO DE MEDIO AMBIENTE Y AGUA



*SOLICITUD DE AMPLIACIÓN DE ÁREA DE PRESTACIÓN DE SERVICIO  
EMPRESA PÚBLICA SOCIAL DE AGUA Y SANEAMIENTO EPSAS S.A. INTERVENIDA*

*La Autoridad de Fiscalización y Control Social de Agua Potable y Saneamiento Básico (AAPS), en cumplimiento de disposiciones legales vigentes, dispone la publicación de la solicitud de ampliación del área de prestación de servicios de la EMPRESA PÚBLICA SOCIAL DE AGUA Y SANEAMIENTO EPSAS S.A. INTERVENIDA, cuyas coordenadas se encuentran detalladas en sistema UTM (PSAD-56) y mapa de ubicación referencial adjunto.*

Departamento: La Paz  
Provincia: Los Andes  
Municipios: Pucarani  
Tipo de otorgación: Ampliación de área  
Área : 547.43 Ha

SISTEMA UTM PSAD 56			
PUNTO	COORDENADAS		HUSO Y ZONA
	X	Y	
1	577782	8180564	19 K
2	576044	8178110	19 K
3	575761	8178311	19 K
4	575875	8178465	19 K
5	575626	8178625	19 K
6	575764	8178807	19 K
7	575028	8179339	19 K
8	574914	8179173	19 K
9	574662	8179351	19 K
10	574242	8178829	19 K
11	573598	8179527	19 K
12	573474	8179871	19 K
13	573808	8180176	19 K
14	573659	8180341	19 K

SISTEMA UTM PSAD 56			
PUNTO	COORDENADAS		HUSO Y ZONA
	X	Y	
15	573692	8180396	19 K
16	573153	8180930	19 K
17	573333	8181146	19 K
18	573741	8180807	19 K
19	573984	8180785	19 K
20	574819	8180380	19 K
21	574500	8179916	19 K
22	574671	8179795	19 K
23	575333	8179560	19 K
24	575636	8180082	19 K
25	575493	8180143	19 K
26	575954	8180694	19 K
27	576785	8180363	19 K
28	577301	8181038	19 K

*De existir objeciones u observaciones a la solicitud de ampliación de área de prestación de servicios señalada, podrán presentar la correspondiente oposición dentro del plazo de treinta (30) días calendario en oficinas de la Autoridad de Fiscalización y Control Social de Agua Potable y Saneamiento Básico (AAPS); Av. Mariscal Santa Cruz N° 1392 Edif. Cámara Nacional de Comercio Piso 16, en la Ciudad de La Paz.*

La Paz, 08 de abril de 2019

