



**SOLICITUD DE OTORGACIÓN DE REGISTRO PARA LA PRESTACIÓN DE SERVICIO DE AGUA POTABLE**

La Autoridad de Fiscalización y Control Social de Agua potable y Saneamiento Básico en cumplimiento de disposiciones legales vigentes dispone la publicación de la solicitud de la EPSA abajo detallada para su regularización a través de Registro para la prestación de Servicios de Agua Potable y Autorización para el Uso y Aprovechamiento del Recurso Hídrico de las Captaciones de Agua identificadas por la EPSA.

La ubicación exacta del área de prestación de servicio, las fuentes de agua, se encuentra detallada en las coordenadas UTM (PSAD - 56), que se describen en la presente publicación.

| ÁREA DE SERVICIO      |             |         |             |
|-----------------------|-------------|---------|-------------|
| CABECERA 9            |             |         |             |
| SISTEMA UTM PSAD - 56 |             |         |             |
| PUNTO                 | COORDENADAS |         | HUSO Y ZONA |
|                       | X           | Y       |             |
| P1                    | 361344      | 7493460 | 20 K        |
| P2                    | 362354      | 7496319 | 20 K        |
| P3                    | 362544      | 7496336 | 20 K        |
| P4                    | 362759      | 7493815 | 20 K        |
| P5                    | 363225      | 7492582 | 20 K        |
| P6                    | 362938      | 7492179 | 20 K        |
| P7                    | 362688      | 7492163 | 20 K        |
| P8                    | 362343      | 7492298 | 20 K        |


Departamento: **Tarija**  
Provincia: **Arce**  
Municipio: **Bermejo**  
Comunidad: **Cabecera 9**  
EPSA: **Comunidad Cabecera 9**  
Tipo de otorgación: **Registro**  
Coordenadas: **UTM PSAD - 56**

| TANQUE DE ALMACENAMIENTO |             |         |             |
|--------------------------|-------------|---------|-------------|
| SISTEMA UTM PSAD-56      |             |         |             |
| PUNTO                    | COORDENADAS |         | HUSO Y ZONA |
|                          | X           | Y       |             |
| Tanque de Alm.           | 362275      | 7495579 | 20 K        |

| FUENTE DE ABASTECIMIENTO |             |         |             |
|--------------------------|-------------|---------|-------------|
| SISTEMA UTM PSAD-56      |             |         |             |
| PUNTO                    | COORDENADAS |         | HUSO Y ZONA |
|                          | X           | Y       |             |
| Quebrada                 | 362458      | 7495692 | 20 K        |
| Estación de Bombeo       | 362466      | 7495697 | 20 K        |

De existir interesados sobre la autorización para este registro, podrán presentar la correspondiente oposición dentro del plazo de (30) días calendario a partir del 18 de septiembre del presente año en oficinas de la Autoridad de Fiscalización y Control Social de Agua Potable y Saneamiento Básico; Av. Mariscal Santa Cruz N°1392, Edif. Cámara Nacional de Comercio Piso 16 en la Ciudad de La Paz

La Paz, 18 de septiembre del 2019





ESTADO PLURINACIONAL  
DE BOLIVIA

AUTORIDAD DE FISCALIZACIÓN Y CONTROL SOCIAL  
DE AGUA POTABLE Y SANEAMIENTO BÁSICO

MINISTERIO DE MEDIO AMBIENTE Y AGUA



**SOLICITUD DE OTORGACIÓN DE REGISTRO PARA LA PRESTACIÓN DE SERVICIO DE AGUA POTABLE**

La Autoridad de Fiscalización y Control Social de Agua potable y Saneamiento Básico en cumplimiento de disposiciones legales vigentes dispone la publicación de la solicitud de la EPSA abajo detallada para su regularización a través de Registro para la prestación de Servicios de Agua Potable y Autorización para el Uso y Aprovechamiento del Recurso Hídrico de las Captaciones de Agua identificadas por la EPSA. La ubicación exacta del área de prestación de servicio, las fuentes de agua, se encuentra detallada en las coordenadas UTM (PSAD - 56), que se describen en la presente publicación.

2

| ÁREA DE SERVICIO      |             |         |             |
|-----------------------|-------------|---------|-------------|
| EL NUEVE              |             |         |             |
| SISTEMA UTM PSAD - 56 |             |         |             |
| PUNTO                 | COORDENADAS |         | HUSO Y ZONA |
|                       | X           | Y       |             |
| P1                    | 593854      | 8208467 | 20 K        |
| P2                    | 593667      | 8208461 | 20 K        |
| P3                    | 593547      | 8208665 | 20 K        |
| P4                    | 593340      | 8209008 | 20 K        |
| P5                    | 593436      | 8209162 | 20 K        |
| P6                    | 593552      | 8209155 | 20 K        |
| P7                    | 593601      | 8209074 | 20 K        |

Departamento: **Tarija**  
Provincia: **Arce**  
Municipio: **Bermejo**  
Comunidad: **El Nueve**  
EPSA: **Comité de Agua Potable y Saneamiento El Nueve**  
Tipo de otorgación: **Registro**  
Coordenadas: **UTM PSAD - 56**


| FUENTE DE ABASTECIMIENTO |             |         |             |
|--------------------------|-------------|---------|-------------|
| SISTEMA UTM PSAD-56      |             |         |             |
| PUNTO                    | COORDENADAS |         | HUSO Y ZONA |
|                          | X           | Y       |             |
| Quebrada                 | 360743      | 7490984 | 20 K        |
| Conex. EMAAB             | 363024      | 7487762 | 20 K        |

| TANQUE DE ALMACENAMIENTO |             |         |             |
|--------------------------|-------------|---------|-------------|
| SISTEMA UTM PSAD-56      |             |         |             |
| PUNTO                    | COORDENADAS |         | HUSO Y ZONA |
|                          | X           | Y       |             |
| Tanque Elev. (1)         | 363747      | 7487629 | 20 K        |
| Tanque Elev. (2)         | 363743      | 7487603 | 20 K        |
| Tanque Semienterrado     | 363742      | 7487619 | 20 K        |
| Tanque Superf.           | 361873      | 7490418 | 20 K        |

De existir interesados sobre la autorización para este registro, podrán presentar la correspondiente oposición dentro del plazo de (30) días calendario a partir del 18 de septiembre del presente año en oficinas de la Autoridad de Fiscalización y Control Social de Agua Potable y Saneamiento Básico; Av. Mariscal Santa Cruz N°1392, Edif. Cámara Nacional de Comercio Piso 16 en la Ciudad de La Paz.

La Paz, 18 de septiembre del 2019

Av. Mariscal Santa Cruz No. 1392, Edif. Cámara de Comercio, Pisos 16, 5 y 4  
Teléfono Piloto: (591 -2) 2310801 / Fax: 2310554 / Casilla: 4245 http://www.aaps.gob.bo  
La Paz -Bolivia





ESTADO PLURINACIONAL  
DE BOLIVIA

AUTORIDAD DE FISCALIZACIÓN Y CONTROL SOCIAL  
DE AGUA POTABLE Y SANEAMIENTO BÁSICO

MINISTERIO DE MEDIO AMBIENTE Y AGUA



**SOLICITUD DE OTORGACIÓN DE REGISTRO PARA LA PRESTACIÓN DE SERVICIO DE AGUA POTABLE**

La Autoridad de Fiscalización y Control Social de Agua potable y Saneamiento Básico en cumplimiento de disposiciones legales vigentes dispone la publicación de la solicitud de la EPSA abajo detallada para su regularización a través de Registro para la prestación de Servicios de Agua Potable y Autorización para el Uso y Aprovechamiento del Recurso Hídrico de las Captaciones de Agua identificadas por la EPSA. La ubicación exacta del área de prestación de servicio, las fuentes de agua, se encuentra detallada en las coordenadas UTM (PSAD - 56), que se describen en la presente publicación.

3

| ÁREA DE SERVICIO      |             |         |             |
|-----------------------|-------------|---------|-------------|
| CAÑADON BUENA VISTA   |             |         |             |
| SISTEMA UTM PSAD - 56 |             |         |             |
| PUNTO                 | COORDENADAS |         | HUSO Y ZONA |
|                       | X           | Y       |             |
| P1                    | 366697      | 7511042 | 20 K        |
| P2                    | 367418      | 7510571 | 20 K        |
| P3                    | 365296      | 7503888 | 20 K        |
| P4                    | 361745      | 7501950 | 20 K        |
| P5                    | 361461      | 7502948 | 20 K        |
| P6                    | 364210      | 7505409 | 20 K        |
| P7                    | 364678      | 7507315 | 20 K        |

Departamento: **Tarija**  
Provincia: **Arce**  
Municipio: **Bermejo**  
Comunidad: **Cañadon Buena Vista**  
EPSA: **Comité de Agua Potable y Saneamiento Cañadon Buena Vista**  
Tipo de otorgación: **Registro**  
Coordenadas: **UTM PSAD - 56**

| FUENTE DE ABASTECIMIENTO |             |         |             |
|--------------------------|-------------|---------|-------------|
| SISTEMA UTM PSAD-56      |             |         |             |
| PUNTO                    | COORDENADAS |         | HUSO Y ZONA |
|                          | X           | Y       |             |
| Quebrada                 | 360626      | 7502747 | 20 K        |

| TANQUE DE ALMACENAMIENTO |             |         |             |
|--------------------------|-------------|---------|-------------|
| SISTEMA UTM PSAD-56      |             |         |             |
| PUNTO                    | COORDENADAS |         | HUSO Y ZONA |
|                          | X           | Y       |             |
| Tanque Superficial       | 361461      | 7502948 | 20 K        |

De existir interesados sobre la autorización para este registro, podrán presentar la correspondiente oposición dentro del plazo de (30) días calendario a partir del 18 de septiembre del presente año en oficinas de la Autoridad de Fiscalización y Control Social de Agua Potable y Saneamiento Básico; Av. Mariscal Santa Cruz N°1392, Edif. Cámara Nacional de Comercio Piso 16 en la Ciudad de La Paz.

La Paz, 18 de septiembre del 2019



Av. Mariscal Santa Cruz No. 1392, Edif. Cámara de Comercio, Pisos 16, 5 y 4  
Teléfono Piloto: (591 -2) 2310801 / Fax: 2310554 / Casilla: 4245 <http://www.aaps.gob.bo>  
La Paz -Bolivia





**SOLICITUD DE OTORGACIÓN DE REGISTRO PARA LA PRESTACIÓN DE SERVICIO DE AGUA POTABLE**

La Autoridad de Fiscalización y Control Social de Agua potable y Saneamiento Básico en cumplimiento de disposiciones legales vigentes dispone la publicación de la solicitud de la EPSA abajo detallada para su regularización a través de Registro para la prestación de Servicios de Agua Potable y Autorización para el Uso y Aprovechamiento del Recurso Hídrico de las Captaciones de Agua identificadas por la EPSA. La ubicación exacta del área de prestación de servicio, las fuentes de agua, se encuentra detallada en las coordenadas UTM (PSAD - 56), que se describen en la presente publicación.

| ÁREA DE SERVICIO      |             |         |             |
|-----------------------|-------------|---------|-------------|
| FLOR DE ORO           |             |         |             |
| SISTEMA UTM PSAD - 56 |             |         |             |
| PUNTO                 | COORDENADAS |         | HUSO Y ZONA |
|                       | X           | Y       |             |
| P-1                   | 354538      | 7494556 | 20 K        |
| P-2                   | 354470      | 7494410 | 20 K        |
| P-3                   | 354078      | 7494499 | 20 K        |
| P-4                   | 353830      | 7494637 | 20 K        |
| P-5                   | 354071      | 7495505 | 20 K        |
| P-6                   | 353906      | 7496289 | 20 K        |
| P-7                   | 354074      | 7496228 | 20 K        |
| P-8                   | 354395      | 7495510 | 20 K        |
| P-9                   | 354104      | 7494647 | 20 K        |

Departamento: **Tarija**

Provincia: **Arce**

Municipio: **Bermejo**

Comunidad: **Flor de Oro**

EPSA: **Comité de Agua Potable y Saneamiento de la Comunidad Flor de Oro**

Tipo de otorgación: **Registro**

Coordenadas: **UTM PSAD - 56**

| TANQUE DE ALMACENAMIENTO |             |         |             |
|--------------------------|-------------|---------|-------------|
| SISTEMA UTM PSAD-56      |             |         |             |
| PUNTO                    | COORDENADAS |         | HUSO Y ZONA |
|                          | X           | Y       |             |
| Tanque Superficial       | 354449      | 7495606 | 20 K        |

| FUENTE DE ABASTECIMIENTO |             |         |             |
|--------------------------|-------------|---------|-------------|
| SISTEMA UTM PSAD-56      |             |         |             |
| PUNTO                    | COORDENADAS |         | HUSO Y ZONA |
|                          | X           | Y       |             |
| Quebrada                 | 355272      | 7495475 | 20 K        |

De existir interesados sobre la autorización para este registro, podrán presentar la correspondiente oposición dentro del plazo de (30) días calendario a partir del 18 de septiembre del presente año en oficinas de la Autoridad de Fiscalización y Control Social de Agua Potable y Saneamiento Básico; Av. Mariscal Santa Cruz N°1392, Edif. Cámara Nacional de Comercio Piso 16 en la Ciudad de La Paz.

La Paz, 18 de septiembre del 2019





**SOLICITUD DE OTORGACIÓN DE REGISTRO PARA LA PRESTACIÓN DE SERVICIO DE AGUA POTABLE**

La Autoridad de Fiscalización y Control Social de Agua potable y Saneamiento Básico en cumplimiento de disposiciones legales vigentes dispone la publicación de la solicitud de la EPSA abajo detallada para su regularización a través de Registro para la prestación de Servicios de Agua Potable y Autorización para el Uso y Aprovechamiento del Recurso Hídrico de las Captaciones de Agua identificadas por la EPSA. La ubicación exacta del área de prestación de servicio, las fuentes de agua, se encuentra detallada en las coordenadas UTM (PSAD - 56), que se describen en la presente publicación.

5

| ÁREA DE SERVICIO      |             |         |             |
|-----------------------|-------------|---------|-------------|
| LA FLORIDA            |             |         |             |
| SISTEMA UTM PSAD - 56 |             |         |             |
| PUNTO                 | COORDENADAS |         | HUSO Y ZONA |
|                       | X           | Y       |             |
| P-1                   | 363163      | 7499155 | 20 K        |
| P-2                   | 363315      | 7498793 | 20 K        |
| P-3                   | 362971      | 7498723 | 20 K        |
| P-4                   | 362639      | 7498364 | 20 K        |
| P-5                   | 361409      | 7496460 | 20 K        |
| P-6                   | 360885      | 7495472 | 20 K        |
| P-7                   | 360342      | 7496359 | 20 K        |
| P-8                   | 361805      | 7499493 | 20 K        |

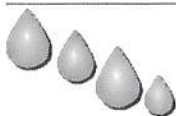
Departamento: **Tarija**  
Provincia: **Arce**  
Municipio: **Bermejo**  
Comunidad: **La Florida**  
EPSA: **Comité de Agua Potable y Saneamiento CAPYS La Florida**  
Tipo de otorgación: **Registro**  
Coordenadas: **UTM PSAD - 56**

| FUENTE DE ABASTECIMIENTO |             |         |             |
|--------------------------|-------------|---------|-------------|
| SISTEMA UTM PSAD-56      |             |         |             |
| PUNTO                    | COORDENADAS |         | HUSO Y ZONA |
|                          | X           | Y       |             |
| Arroyo (1)               | 362251      | 7500265 | 20 K        |
| Arroyo (2)               | 363315      | 7498793 | 20 K        |

| TANQUE DE ALMACENAMIENTO |             |         |             |
|--------------------------|-------------|---------|-------------|
| SISTEMA UTM PSAD-56      |             |         |             |
| PUNTO                    | COORDENADAS |         | HUSO Y ZONA |
|                          | X           | Y       |             |
| Tanque Superficial (1)   | 361805      | 7499493 | 20 K        |
| Tanque Superficial (2)   | 363147      | 7498852 | 20 K        |

De existir interesados sobre la autorización para este registro, podrán presentar la correspondiente oposición dentro del plazo de (30) días calendario a partir del 18 de septiembre del presente año en oficinas de la Autoridad de Fiscalización y Control Social de Agua Potable y Saneamiento Básico; Av. Mariscal Santa Cruz N°1392, Edif. Cámara Nacional de Comercio Piso 16 en la Ciudad de La Paz.

La Paz, 18 de septiembre del 2019





ESTADO PLURINACIONAL  
DE BOLIVIA

**AUTORIDAD DE FISCALIZACIÓN Y CONTROL SOCIAL  
DE AGUA POTABLE Y SANEAMIENTO BÁSICO**

MINISTERIO DE MEDIO AMBIENTE Y AGUA



**SOLICITUD DE OTORGACIÓN DE REGISTRO PARA LA PRESTACIÓN DE SERVICIO DE  
AGUA POTABLE**

La Autoridad de Fiscalización y Control Social de Agua potable y Saneamiento Básico en cumplimiento de disposiciones legales vigentes dispone la publicación de la solicitud de la EPSA abajo detallada para su regularización a través de Registro para la prestación de Servicios de Agua Potable y Autorización para el Uso y Aprovechamiento del Recurso Hídrico de las Captaciones de Agua identificadas por la EPSA.

La ubicación exacta del área de prestación de servicio, las fuentes de agua, se encuentra detallada en las coordenadas UTM (PSAD - 56), que se describen en la presente publicación.

6

| ÁREA DE SERVICIO      |             |         |             |
|-----------------------|-------------|---------|-------------|
| SANTA ROSA            |             |         |             |
| SISTEMA UTM PSAD - 56 |             |         |             |
| PUNTO                 | COORDENADAS |         | HUSO Y ZONA |
|                       | X           | Y       |             |
| P-1                   | 359751      | 7497378 | 20 K        |
| P-2                   | 359488      | 7497480 | 20 K        |
| P-3                   | 359051      | 7496821 | 20 K        |
| P-4                   | 357766      | 7495656 | 20 K        |
| P-5                   | 357833      | 7495328 | 20 K        |
| P-6                   | 358300      | 7494856 | 20 K        |
| P-7                   | 359777      | 7496513 | 20 K        |

Departamento: **Tarija**  
Provincia: **Arce**  
Municipio: **Bermejo**  
Comunidad: **Santa Rosa**  
EPSA: **Comité de Agua Potable y Saneamiento CAPYS Santa Rosa**  
Tipo de otorgación: **Registro**  
Coordenadas: **UTM PSAD - 56**

| FUENTE DE ABASTECIMIENTO |             |         |             |
|--------------------------|-------------|---------|-------------|
| SISTEMA UTM PSAD-56      |             |         |             |
| PUNTO                    | COORDENADAS |         | HUSO Y ZONA |
|                          | X           | Y       |             |
| Quebrada                 | 357051      | 7496387 | 20 K        |

| TANQUE DE ALMACENAMIENTO |             |         |             |
|--------------------------|-------------|---------|-------------|
| SISTEMA UTM PSAD-56      |             |         |             |
| PUNTO                    | COORDENADAS |         | HUSO Y ZONA |
|                          | X           | Y       |             |
| Tanque Superficial       | 357095      | 7496379 | 20 K        |

De existir interesados sobre la autorización para este registro, podrán presentar la correspondiente oposición dentro del plazo de (30) días calendario a partir del 18 de septiembre del presente año en oficinas de la Autoridad de Fiscalización y Control Social de Agua Potable y Saneamiento Básico; Av. Mariscal Santa Cruz N°1392, Edif. Cámara Nacional de Comercio Piso 16 en la Ciudad de La Paz.

La Paz, 18 de septiembre del 2019







**SOLICITUD DE OTORGACIÓN DE REGISTRO PARA LA PRESTACIÓN DE SERVICIO DE AGUA POTABLE**

La Autoridad de Fiscalización y Control Social de Agua potable y Saneamiento Básico en cumplimiento de disposiciones legales vigentes dispone la publicación de la solicitud de la EPSA abajo detallada para su regularización a través de Registro para la prestación de Servicios de Agua Potable y Autorización para el Uso y Aprovechamiento del Recurso Hídrico de las Captaciones de Agua identificadas por la EPSA.

La ubicación exacta del área de prestación de servicio, las fuentes de agua, se encuentra detallada en las coordenadas UTM (PSAD - 56), que se describen en la presente publicación.

| ÁREA DE SERVICIO      |             |         |             |
|-----------------------|-------------|---------|-------------|
| EL PORVENIR           |             |         |             |
| SISTEMA UTM PSAD - 56 |             |         |             |
| PUNTO                 | COORDENADAS |         | HUSO Y ZONA |
|                       | X           | Y       |             |
| P-1                   | 364879      | 7485462 | 20 K        |
| P-2                   | 365061      | 7485465 | 20 K        |
| P-3                   | 365085      | 7485228 | 20 K        |
| P-4                   | 365465      | 7485236 | 20 K        |
| P-5                   | 365475      | 7484768 | 20 K        |
| P-6                   | 364892      | 7484777 | 20 K        |

Departamento: **Tarija**  
Provincia: **Arce**  
Municipio: **Bermejo**  
Comunidad: **El Porvenir**  
EPSA: **CAPYS El Porvenir**  
Tipo de otorgación: **Registro**  
Coordenadas: **UTM PSAD - 56**

| FUENTE DE ABASTECIMIENTO |             |         |             |
|--------------------------|-------------|---------|-------------|
| SISTEMA UTM PSAD-56      |             |         |             |
| PUNTO                    | COORDENADAS |         | HUSO Y ZONA |
|                          | X           | Y       |             |
| Pozo Profundo            | 365374      | 7485168 | 20 K        |

| TANQUE DE ALMACENAMIENTO |             |         |             |
|--------------------------|-------------|---------|-------------|
| SISTEMA UTM PSAD-56      |             |         |             |
| PUNTO                    | COORDENADAS |         | HUSO Y ZONA |
|                          | X           | Y       |             |
| Tanque Elevado           | 365369      | 7485168 | 20 K        |

De existir interesados sobre la autorización para este registro, podrán presentar la correspondiente oposición dentro del plazo de (30) días calendario a partir del 18 de septiembre del presente año en oficinas de la Autoridad de Fiscalización y Control Social de Agua Potable y Saneamiento Básico; Av. Mariscal Santa Cruz N°1392, Edif. Cámara Nacional de Comercio Piso 16 en la Ciudad de La Paz.

La Paz, 18 de septiembre del 2019

