

## SOLICITUD DE OTORGACIÓN DE REGISTRO PARA LA PRESTACIÓN DE SERVICIO DE AGUA POTABLE

La Autoridad de Fiscalización y Control Social de Agua Potable y Saneamiento Básico en cumplimiento de disposiciones legales vigentes dispone la publicación de la solicitud de la EPSA, abajo detallada para su regularización a través de Registro para la prestación de Servicios de Agua Potable y Autorización para el Uso y Aprovechamiento del Recurso Hídrico de las Captaciones de Agua identificadas por la EPSA.

La ubicación exacta del área de prestación del servicio, las fuentes de agua, se encuentra detallada en las coordenadas UTM (PSAD - 56), que se describen en la presente publicación:

**Departamento:** TARIJA  
**Provincia:** CERCADO  
**Municipio:** TARIJA  
**Comunidad:** TOLOMOSA GRANDE  
**EPSA:** COMITÉ DE AGUA POTABLE Y SANEAMIENTO TOLOMOSA GRANDE  
**Tipo de otorgación:** REGISTRO  
**Coordenadas:** SISTEMA UTM PSAD - 56

AREA DE PRESTACIÓN			
COORDENADAS UTM PSAD -56			
PUNTO	X	Y	HUSO Y ZONA
P - 1	312968	7606662	20 K
P - 2	313424	7607040	20 K
P - 3	316462	7607907	20 K
P - 4	317319	7608486	20 K
P - 5	317656	7608843	20 K
P - 6	317993	7608753	20 K
P - 7	318223	7607805	20 K
P - 8	317348	7604843	20 K
P - 9	314709	7605196	20 K
P - 10	313924	7605733	20 K

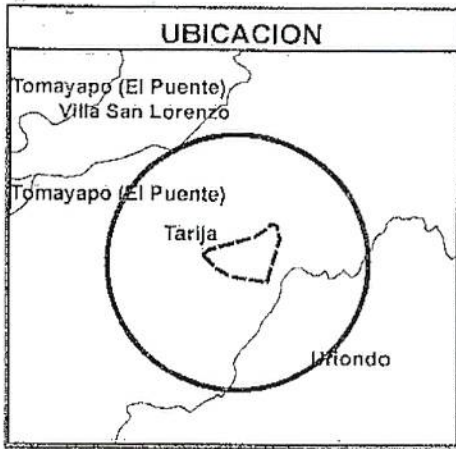
FUENTES DE ABASTECIMIENTO			
COORDENADAS UTM PSAD -56			
PUNTO	X	Y	HUSO Y ZONA
RIO SISTEMA #1	313547	7607138	20 K
QUEBRADA SISTEMA #2	312457	7605834	20 K
VERTIENTE SISTEMA #3	317348	7604843	20 K
VERTIENTE SISTEMA #4	317472	7606117	20 K

TANQUES DE ALMACENAMIENTO			
COORDENADAS UTM PSAD -56			
PUNTO	X	Y	HUSO Y ZONA
TANQUE #1	314606	7607180	20 K
TANQUE #2	313078	7606605	20 K
TANQUE #3	317067	7604967	20 K
TANQUE #4	317203	7606275	20 K

De existir interesados sobre la autorización para nuevas captaciones en fuentes de agua, podrán presentar la correspondiente oposición dentro del plazo de (30) días calendario en oficinas de la Autoridad de Fiscalización y Control Social de Agua Potable y Saneamiento Básico; Av. Mariscal Santa Cruz N°1392, Edif. Cámara Nacional de Comercio Piso 16 en la Ciudad de La Paz.

La Paz, 10 de mayo de 2021.

**“2021 Año por la Recuperación del Derecho a la Educación”**


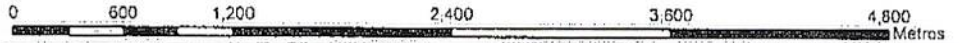


**AUTORIDAD DE FISCALIZACION Y CONTROL SOCIAL  
DE AGUA POTABLE Y SANEAMIENTO BASICO  
MAPA DE UBICACION REFERENCIAL**



Departamento: *Taríja*  
 Provincia : *Cercado*  
 Municipio : *Taríja*  
 EPSA : *Comité de Agua Potable, Comunidad Tomatás Grande*  
 Área : *1155,85 Hectáreas*

Elipsoide de Referencia : *PSAD-56*  
 Proyección Universal Transversal de Mercator  
 Zona de Proyección UTM 20 Sur



ÁREA DE SERVICIO			
COMUNIDAD TOLOMOSA			
SISTEMA UTM PSAD-56			
PUNTO	COORDENADAS		HUSO Y ZONA
	X	Y	
1	312868	7606652	20 K
2	313424	7607040	20 K
3	316462	7607907	20 K
4	317319	7608486	20 K
5	317656	7608843	20 K
6	317993	7608753	20 K
7	318223	7607805	20 K
8	317348	7604843	20 K
9	314909	7605195	20 K
10	313924	7605733	20 K

FUENTES DE ABASTECIMIENTO			
SISTEMA UTM PSAD-56			
PUNTO	COORDENADAS		HUSO Y ZONA
	X	Y	
RIO SISTEMA 1	313547	7607138	20 K
Quebrada Sistema 2	312457	7605834	20 K
Vertiente Sistema 3	317348	7604843	20 K
Vertiente Sistema 4	317472	7606117	20 K

TANQUES DE ALMACENAMIENTO			
SISTEMA UTM PSAD-56			
PUNTO	COORDENADAS		HUSO Y ZONA
	X	Y	
Tanque No.1	314606	7607180	20 K
Tanque No.2	313078	7605605	20 K
Tanque No.3	317057	7604967	20 K
Tanque No.4	317203	7605275	20 K

**Legenda**

- Coordenadas Área Tolomosa Grande
- ▲ Coordenadas Fuente Tolomosa Grande
- Coordenadas Tanque Tolomosa Grande
- Área de Servicio Tolomosa Grande



**SOLICITUD DE OTORGACIÓN DE REGISTRO PARA LA PRESTACIÓN DE SERVICIO DE AGUA POTABLE**

La Autoridad de Fiscalización y Control Social de Agua Potable y Saneamiento Básico en cumplimiento de disposiciones legales vigentes dispone la publicación de la solicitud de la EPSA, abajo detallada para su regularización a través de Registro para la prestación de Servicios de Agua Potable y Autorización para el Uso y Aprovechamiento del Recurso Hídrico de las Captaciones de Agua identificadas por la EPSA.

La ubicación exacta del área de prestación del servicio, las fuentes de agua, se encuentra detallada en las coordenadas UTM (PSAD - 56), que se describen en la presente publicación:

**Departamento:** TARIJA  
**Provincia:** AVILES  
**Municipio:** YUNCHARÁ  
**Comunidad:** YUTICANCHA  
**EPSA:** COMITÉ DE AGUA POTABLE Y SANEAMIENTO YUTICANCHA  
**Tipo de otorgación:** REGISTRO  
**Coordenadas:** SISTEMA UTM PSAD - 56

AREA DE PRESTACIÓN			
COORDENADAS UTM PSAD -56			
PUNTO	X	Y	HUSO Y ZONA
P - 1	283555	7575583	20 K
P - 2	291715	7577258	20 K
P - 3	290084	7572115	20 K
P - 4	283559	7572979	20 K

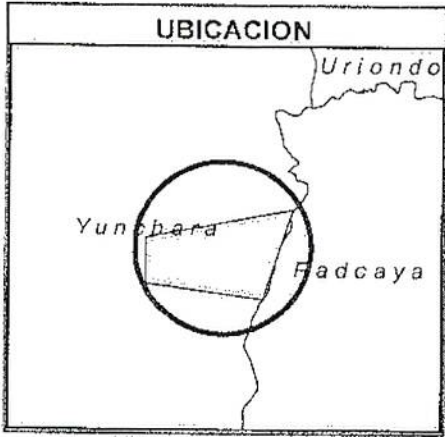
FUENTES DE ABASTECIMIENTO			
COORDENADAS UTM PSAD -56			
PUNTO	X	Y	HUSO Y ZONA
Vertiente Escuela Toma 2	290254	7575268	20 K
Vertiente Chaquemayu Centro 1	286063	7573596	20 K
Vertiente Chaquemayu Centro 2	286526	7572720	20 K
Vertiente Chaquemayu Arriba 1	286612	7572091	20 K
Vertiente Chaquemayu Arriba 3	286134	7571798	20 K
Vertiente Sausalito Sur 1	287639	7572726	20 K
Vertiente Sausalito Sur 2	287949	7572572	20 K
Vertiente Sausalito Norte	286462	7573525	20 K
Quebrada Escuela Toma 1	290193	7574731	20 K
Quebrada Chaquemayu Arriba 2	286250	7571777	20 K
Quebrada Chaquemayu Abajo	284902	7574288	20 K

TANQUES DE ALMACENAMIENTO			
COORDENADAS UTM PSAD -56			
PUNTO	X	Y	HUSO Y ZONA
Tanque Superficial	289143	7575048	20 K

De existir interesados sobre la autorización para nuevas captaciones en fuentes de agua, podrán presentar la correspondiente oposición dentro del plazo de (30) días calendario en oficinas de la Autoridad de Fiscalización y Control Social de Agua Potable y Saneamiento Básico; Av. Mariscal Santa Cruz N°1392, Edif. Cámara Nacional de Comercio Piso 16 en la Ciudad de La Paz.

La Paz, 10 de mayo de 2021.

**“2021 Año por la Recuperación del Derecho a la Educación”**

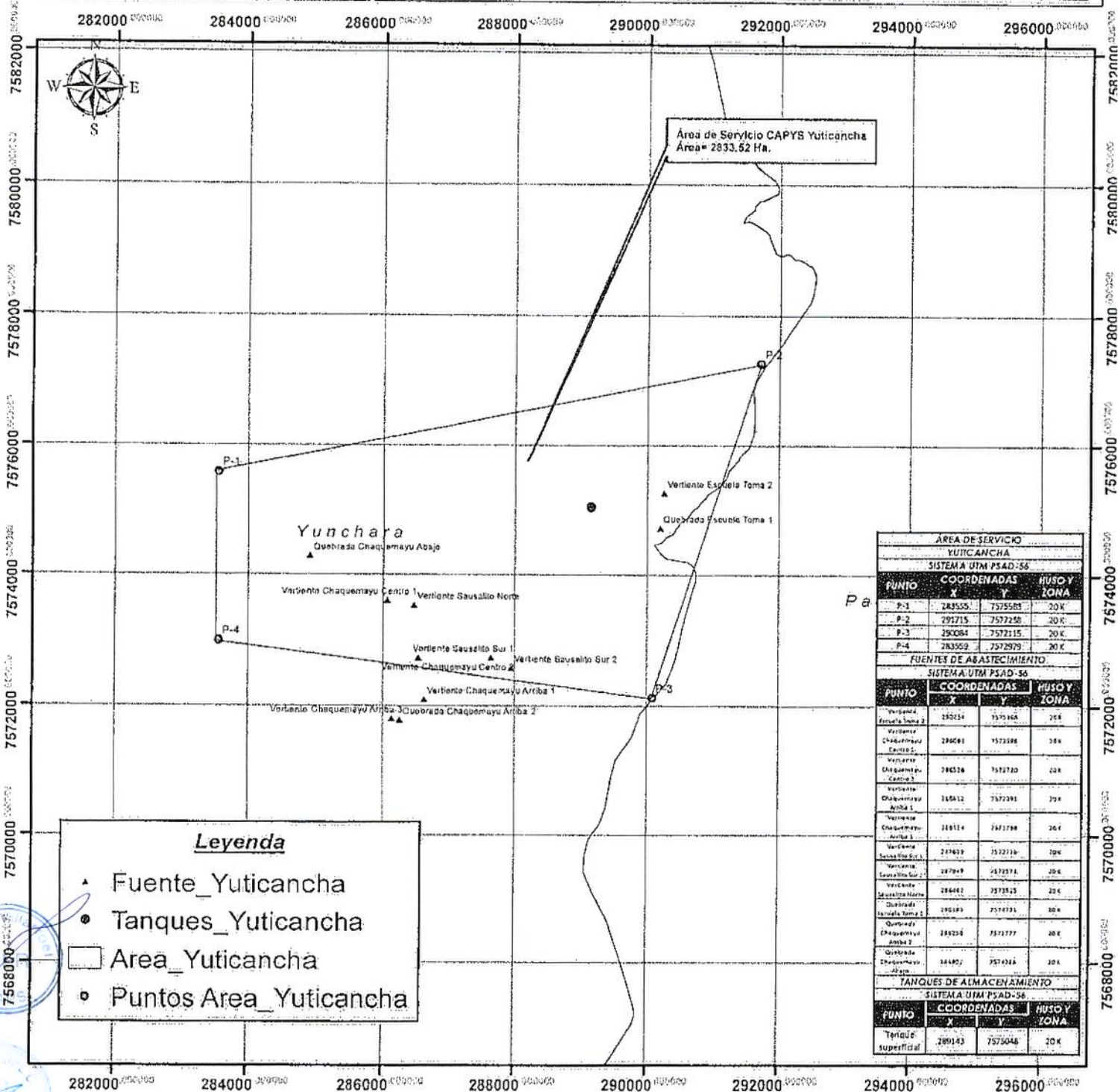


## AUTORIDAD DE FISCALIZACION Y CONTROL SOCIAL DE AGUA POTABLE Y SANEAMIENTO BASICO MAPA DE UBICACION REFERENCIAL



Departamento: *Tanja*  
 Provincia: *Avtez*  
 Municipio: *Yunchara*  
 EPSA: *Comité de Agua Potable y Saneamiento Yuticancha*  
 Área: *2833.52 Hectáreas*

Elipsoide de Referencia: *PSAD-56*  
 Proyección Universal Transversal de Mercator  
 Zona de Proyección *UTM 20 Sur*



### Leyenda

- ▲ Fuente\_Yuticancha
- Tanques\_Yuticancha
- Area\_Yuticancha
- Puntos Area\_Yuticancha

AREA DE SERVICIO YUTICANCHA		
SISTEMA UTM PSAD-56		
PUNTO	COORDENADAS X	COORDENADAS Y
P-1	283555	757583
P-2	292715	757258
P-3	290084	757215
P-4	283569	757292

FUENTES DE ABASTECIMIENTO SISTEMA UTM PSAD-56		
PUNTO	COORDENADAS X	COORDENADAS Y
Vertiente Escuela Toma 2	285254	757368
Vertiente Chaquemayu Centro 1	286081	757386
Vertiente Chaquemayu Centro 2	286528	757270
Vertiente Chaquemayu Arriba 1	285812	757295
Vertiente Chaquemayu Arriba 2	286114	757378
Vertiente Sausalito Sur 1	287439	757230
Vertiente Sausalito Sur 2	287949	757258
Vertiente Sausalito Norte	286882	757323
Quebrada Escuela Toma 1	286189	757431
Quebrada Chaquemayu Abajo 2	285224	757377
Quebrada Chaquemayu Abajo	284902	757434

TANQUES DE ALMACENAMIENTO SISTEMA UTM PSAD-56		
PUNTO	COORDENADAS X	COORDENADAS Y
Tanque superficial	289143	7575048



**SOLICITUD DE OTORGACIÓN DE REGISTRO PARA LA PRESTACIÓN DE SERVICIO DE AGUA POTABLE**

La Autoridad de Fiscalización y Control Social de Agua Potable y Saneamiento Básico en cumplimiento de disposiciones legales vigentes dispone la publicación de la solicitud de la EPSA, abajo detallada para su regularización a través de Registro para la prestación de Servicios de Agua Potable y Autorización para el Uso y Aprovechamiento del Recurso Hídrico de las Captaciones de Agua identificadas por la EPSA.

La ubicación exacta del área de prestación del servicio, las fuentes de agua, se encuentra detallada en las coordenadas UTM (PSAD - 56), que se describen en la presente publicación:

**Departamento:** TARIJA  
**Provincia:** AVILES  
**Municipio:** YUNCHARÁ  
**Comunidad:** COPACABANA  
**EPSA:** COMITÉ DE AGUA POTABLE Y SANEAMIENTO CAPYS  
"COPACABANA"  
**Tipo de otorgación:** REGISTRO  
**Coordenadas:** SISTEMA UTM PSAD - 56

<b>AREA DE PRESTACIÓN</b>			
<b>COORDENADAS UTM PSAD -56</b>			
<b>PUNTO</b>	<b>X</b>	<b>Y</b>	<b>HUSO Y ZONA</b>
P - 1	286793	7580901	20 K
P - 2	286039	7580194	20 K
P - 3	280572	7585172	20 K
P - 4	281573	7587329	20 K
P - 5	284414	7585786	20 K
P - 6	284628	7585002	20 K

<b>FUENTES DE ABASTECIMIENTO</b>			
<b>COORDENADAS UTM PSAD -56</b>			
<b>PUNTO</b>	<b>X</b>	<b>Y</b>	<b>HUSO Y ZONA</b>
Vertiente 1	289733	7579635	20 K
Vertiente 2	289700	7579190	20 K

<b>TANQUES DE ALMACENAMIENTO</b>			
<b>COORDENADAS UTM PSAD -56</b>			
<b>PUNTO</b>	<b>X</b>	<b>Y</b>	<b>HUSO Y ZONA</b>
Tanque	289457	7579424	20 K

De existir interesados sobre la autorización para nuevas captaciones en fuentes de agua, podrán presentar la correspondiente oposición dentro del plazo de (30) días calendario en oficinas de la Autoridad de Fiscalización y Control Social de Agua Potable y Saneamiento Básico; Av. Mariscal Santa Cruz N°1392, Edif. Cámara Nacional de Comercio Piso 16 en la Ciudad de La Paz.

La Paz, 10 de mayo de 2021.

**"2021 Año por la Recuperación del Derecho a la Educación"**



**UBICACION**



**AUTORIDAD DE FISCALIZACION Y CONTROL SOCIAL  
DE AGUA POTABLE Y SANEAMIENTO BASICO**

**MAPA DE UBICACION REFERENCIAL**

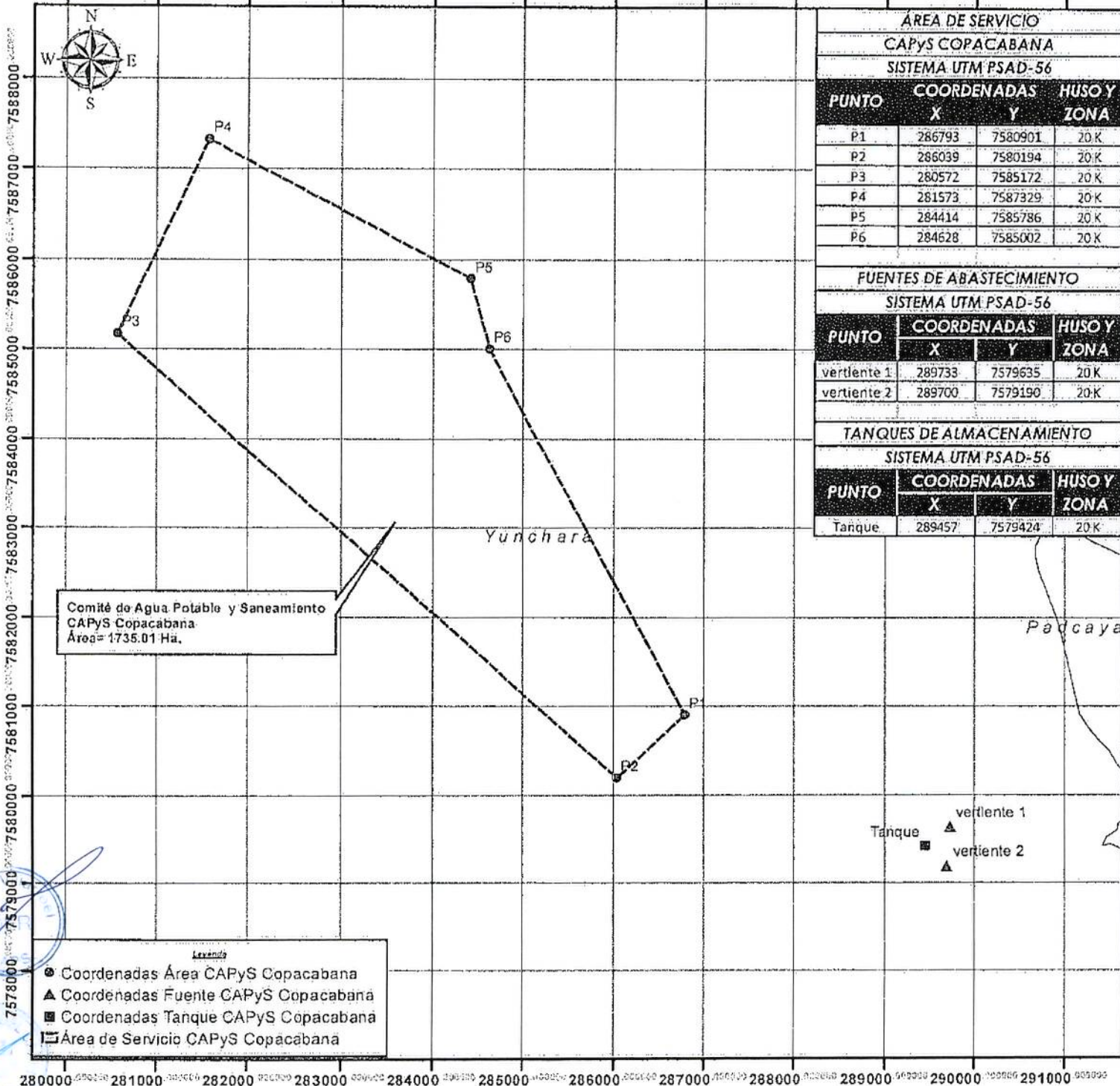


Departamento: *Tarija*  
 Provincia : *Avilez*  
 Municipio : *Yunchara*  
 EPSA : *Comité de Agua Potable y Saneamiento  
CAPyS Copacabana*  
 Área : *1735.01 Hectáreas*

Elipsoide de Referencia : *PSAD-56*  
 Proyección Universal Transversal de Mercator  
 Zona de Proyección *UTM 20 Sur*



280000 281000 282000 283000 284000 285000 286000 287000 288000 289000 290000 291000



**AREA DE SERVICIO**

**CAPyS COPACABANA**

**SISTEMA UTM PSAD-56**

PUNTO	COORDENADAS		HUSO Y ZONA
	X	Y	
P1	286793	7580901	20 K
P2	286039	7580194	20 K
P3	280572	7585172	20 K
P4	281573	7587329	20 K
P5	284414	7585786	20 K
P6	284628	7585002	20 K

**FUENTES DE ABASTECIMIENTO**

**SISTEMA UTM PSAD-56**

PUNTO	COORDENADAS		HUSO Y ZONA
	X	Y	
vertiente 1	289733	7579635	20 K
vertiente 2	289700	7579190	20 K

**TANQUES DE ALMACENAMIENTO**


**SISTEMA UTM PSAD-56**

PUNTO	COORDENADAS		HUSO Y ZONA
	X	Y	
Tanque	289457	7579424	20 K

Comité de Agua Potable y Saneamiento  
 CAPyS Copacabana  
 Área= 1735.01 Ha.

**Legenda**

- Coordenadas Área CAPyS Copacabana
- ▲ Coordenadas Fuente CAPyS Copacabana
- Coordenadas Tanque CAPyS Copacabana
- ▭ Área de Servicio CAPyS Copacabana



280000 281000 282000 283000 284000 285000 286000 287000 288000 289000 290000 291000





**SOLICITUD DE OTORGACIÓN DE REGISTRO PARA LA PRESTACIÓN DE SERVICIO DE AGUA POTABLE**

La Autoridad de Fiscalización y Control Social de Agua Potable y Saneamiento Básico en cumplimiento de disposiciones legales vigentes dispone la publicación de la solicitud de la EPSA, abajo detallada para su regularización a través de Registro para la prestación de Servicios de Agua Potable y Autorización para el Uso y Aprovechamiento del Recurso Hídrico de las Captaciones de Agua identificadas por la EPSA.

La ubicación exacta del área de prestación del servicio, las fuentes de agua, se encuentra detallada en las coordenadas UTM (PSAD - 56), que se describen en la presente publicación:

**Departamento:** TARIJA  
**Provincia:** AVILES  
**Municipio:** YUNCHARÁ  
**Comunidad:** PAPACHACRA  
**EPSA:** COMITÉ DE AGUA POTABLE Y SANEAMIENTO CAPYS  
 PAPACHACRA  
**Tipo de otorgación:** REGISTRO  
**Coordenadas:** SISTEMA UTM PSAD - 56

AREA DE PRESTACIÓN			
COORDENADAS UTM PSAD -56			
PUNTO	X	Y	HUSO Y ZONA
P - 1	274580	7581604	20 K
P - 2	274638	7583135	20 K
P - 3	276090	7584160	20 K
P - 4	276702	7580612	20 K
P - 5	280121	7578822	20 K
P - 6	280113	7577835	20 K
P - 7	278889	7575927	20 K
P - 8	276728	7577978	20 K

FUENTES DE ABASTECIMIENTO			
COORDENADAS UTM PSAD -56			
PUNTO	X	Y	HUSO Y ZONA
Vertiente 1	274625	7581601	20 K
Vertiente 2	275228	7583190	20 K
Vertiente 3	278774	7576988	20 K

TANQUES DE ALMACENAMIENTO			
COORDENADAS UTM PSAD -56			
PUNTO	X	Y	HUSO Y ZONA
Tanque 1	275390	7580849	20 K
Tanque 2	274663	7583127	20 K
Tanque 3	278778	7576975	20 K

De existir interesados sobre la autorización para nuevas captaciones en fuentes de agua, podrán presentar la correspondiente oposición dentro del plazo de (30) días calendario en oficinas de la Autoridad de Fiscalización y Control Social de Agua Potable y Saneamiento Básico; Av. Mariscal Santa Cruz N°1392, Edif. Cámara Nacional de Comercio Piso 16 en la Ciudad de La Paz.

La Paz, 10 de mayo de 2021.

**“2021 Año por la Recuperación del Derecho a la Educación”**



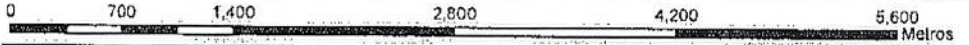


## AUTORIDAD DE FISCALIZACION Y CONTROL SOCIAL DE AGUA POTABLE Y SANEAMIENTO BÁSICO MAPA DE UBICACION REFERENCIAL




Departamento: Tarija  
 Provincia: Avilés  
 Municipio: Yunchara  
 EPSA: Comité de Agua Potable y Saneamiento  
 CAPyS Papachacra  
 Área: 1679.18 Hectáreas

Elipsoide de Referencia: PSAD-56  
 Proyección Universal Transversal de Mercator  
 Zona de Proyección UTM 20 Sur



273000 274000 275000 276000 277000 278000 279000 280000 281000



### ÁREA DE SERVICIO CAPyS PAPACHACRA SISTEMA UTM PSAD-56

PUNTO	COORDENADAS		HUSO Y ZONA
	X	Y	
P1	274580	7581604	20 K
P2	274638	7583135	20 K
P3	276090	7584160	20 K
P4	276702	7580612	20 K
P5	280121	7578822	20 K
P6	280113	7577835	20 K
P7	278889	7575927	20 K
P8	276728	7577978	20 K

### FUENTES DE ABASTECIMIENTO SISTEMA UTM PSAD-56

PUNTO	COORDENADAS		HUSO Y ZONA
	X	Y	
Vertiente 1	274625	7581601	20 K
Vertiente 2	275228	7583190	20 K
Vertiente 3	278774	7576988	20 K

### TANQUES DE ALMACENAMIENTO SISTEMA UTM PSAD-56

PUNTO	COORDENADAS		HUSO Y ZONA
	X	Y	
Tanque 1	275390	7580849	20 K
Tanque 2	274663	7583127	20 K
Tanque 3	278778	7576975	20 K

