

SOLICITUD DE AMPLIACIÓN DE ÁREA DE PRESTACIÓN DE SERVICIO

**“EMPRESA MUNICIPAL AUTÓNOMA DE AGUA POTABLE Y
ALCANTARILLADO SANITARIO DE YACUIBA – EMAPYC”**

La Autoridad de Fiscalización y Control Social de Agua Potable y Saneamiento Básico (AAPS), en cumplimiento de disposiciones legales vigentes dispone la publicación de la solicitud de Ampliación del Área de prestación de servicio, de la **“EMPRESA MUNICIPAL AUTÓNOMA DE AGUA POTABLE Y ALCANTARILLADO SANITARIO DE YACUIBA – EMAPYC”** cuyas coordenadas se encuentran detalladas en sistema UTM (PSAD-56) y mapa de ubicación referencial se describen en la presente publicación adjunto.

2

Departamento: **Tarija**

Provincia: **Gran Chaco**

Municipio: **Yacuiba**

Tipo de Otorgación: **Ampliación de área**

ÁREA: 5.096,8 [ha]			
BARRIOS: <i>Bella Vista I, Las Moras, El Chaqueño, Bella Vista II, La Pradera, Valentina, 15 de Agosto y San Juan</i>			
COORDENADAS UTM PSAD - 56			
PUNTO	X	Y	HUSO Y ZONA
1	429763	7563693	20 K
2	429328	7564417	20 K
3	429173	7566081	20 K
4	429299	7567754	20 K
5	429274	7567753	20 K
6	429103	7568162	20 K
7	428897	7568193	20 K
8	428989	7568744	20 K
9	429458	7570029	20 K
10	429537	7570898	20 K
11	429810	7570908	20 K
12	430164	7571269	20 K
13	430505	7572156	20 K
14	430633	7572185	20 K
15	430824	7572620	20 K
16	430684	7572683	20 K
17	430862	7573163	20 K
18	430371	7573282	20 K
19	430434	7573987	20 K
20	430606	7574016	20 K
21	431080	7574497	20 K
22	431442	7574465	20 K
23	431769	7574670	20 K

“2021 Año por la Recuperación del Derecho a la Educación”



PUNTO	X	Y	HUSO Y ZONA
24	432173	7576920	20 K
25	433231	7576543	20 K
26	433489	7577998	20 K
27	433666	7579015	20 K
28	434849	7578429	20 K
29	435893	7577624	20 K
30	435108	7576514	20 K
31	436204	7576277	20 K
32	436216	7575446	20 K
33	436027	7574819	20 K
34	435732	7573394	20 K
35	435201	7572097	20 K
36	434733	7572134	20 K
37	434520	7571493	20 K
38	434221	7571600	20 K
39	433511	7570060	20 K
40	432985	7568185	20 K
41	432304	7567496	20 K
42	431662	7567463	20 K
43	431199	7565339	20 K
44	430919	7564675	20 K
45	431006	7564344	20 K
46	430675	7564095	20 K
47	430597	7563908	20 K
48	430423	7563135	20 K
49	430336	7563155	20 K
50	430065	7563199	20 K
51	430135	7563651	20 K

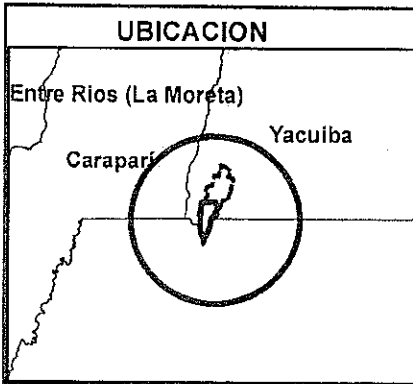
Fuente: Carta Externa AAPS/DER/CE/441/2021

De existir interesados sobre la ampliación área de prestación de servicios podrán presentar la correspondiente oposición dentro del plazo de (30) días calendario en oficinas de la Autoridad de Fiscalización y Control Social de Agua Potable y Saneamiento Básico (AAPS); Av. Mariscal Santa Cruz N°1392, Edif. Cámara Nacional de Comercio Piso 16 en la Ciudad de La Paz o al email: correspondencia@aaps.gob.bo

La Paz, 28 de julio de 2021



“2021 Año por la Recuperación del Derecho a la Educación”



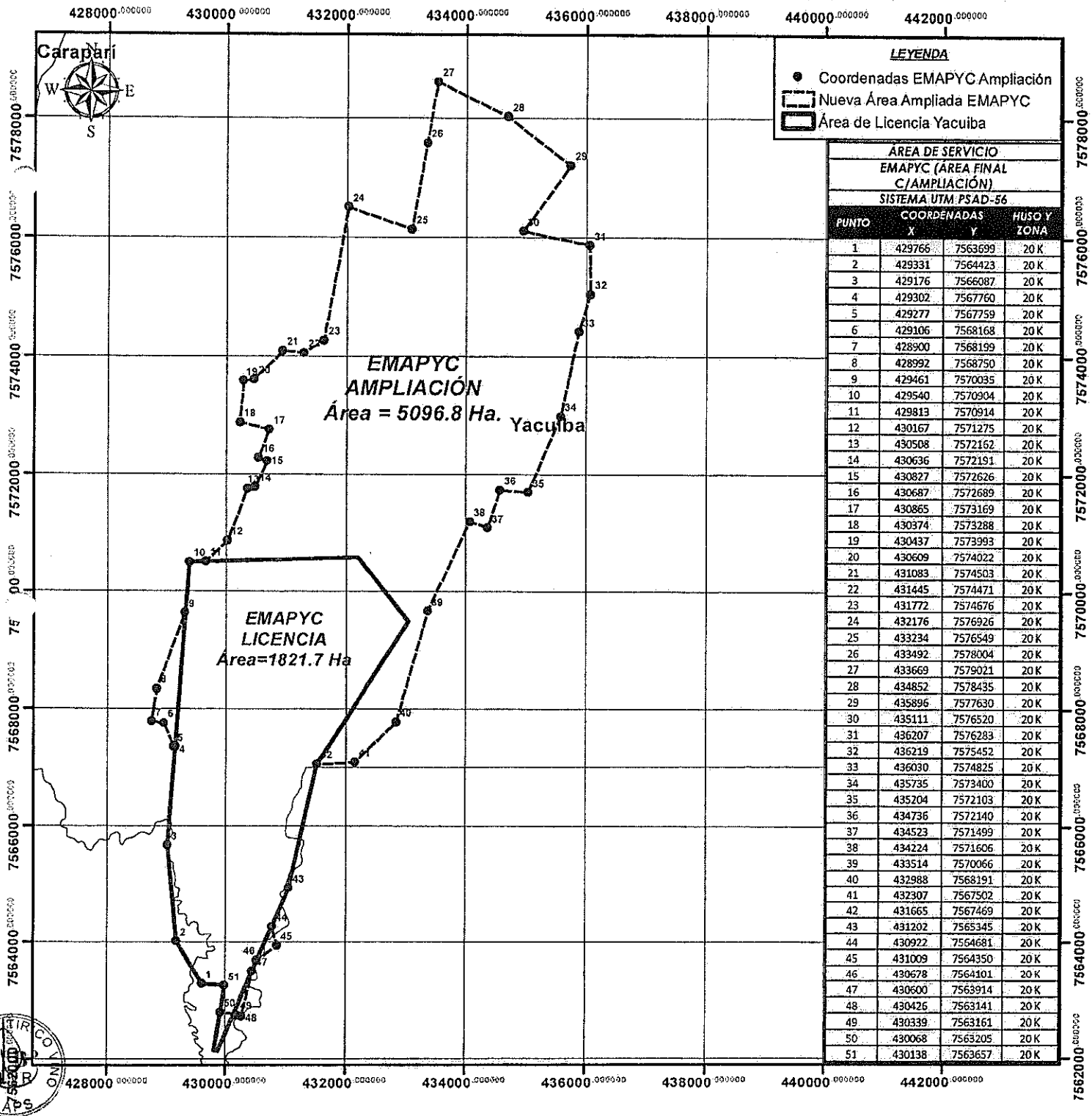
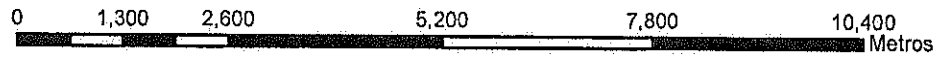
AUTORIDAD DE FISCALIZACIÓN Y CONTROL SOCIAL
DE AGUA POTABLE Y SANEAMIENTO BÁSICO



MAPA DE UBICACION REFERENCIAL

Departamento : Tarija
Provincia : Gran Chaco
Municipio : Yacuiba
EPSA : Empresa Municipal de Agua Potable y Alcantarillado Sanitario Yacuiba
Área Total : 5096.86 Hectáreas

Elipsoide de Referencia : PSAD-56
Proyección Universal Transversal de Mercator
Zona de Proyección UTM 20 Sur



LEYENDA

- Coordenadas EMAPYC Ampliación
- ▭ Nueva Área Ampliada EMAPYC
- ▭ Área de Licencia Yacuiba

ÁREA DE SERVICIO			
EMAPYC (ÁREA FINAL C/AMPLIACIÓN)			
SISTEMA UTM PSAD-56			
PUNTO	COORDENADAS		HUSO Y ZONA
	X	Y	
1	429766	7563699	20 K
2	429331	7564423	20 K
3	429176	7566087	20 K
4	429302	7567760	20 K
5	429277	7567759	20 K
6	429106	7568168	20 K
7	428900	7568199	20 K
8	428992	7568750	20 K
9	429461	7570035	20 K
10	429540	7570904	20 K
11	429813	7570914	20 K
12	430167	7571275	20 K
13	430508	7572162	20 K
14	430636	7572191	20 K
15	430827	7572626	20 K
16	430687	7572689	20 K
17	430865	7573169	20 K
18	430374	7573288	20 K
19	430437	7573993	20 K
20	430609	7574022	20 K
21	431083	7574503	20 K
22	431445	7574471	20 K
23	431772	7574676	20 K
24	432176	7576926	20 K
25	433234	7576549	20 K
26	433492	7578004	20 K
27	433669	7579021	20 K
28	434852	7578435	20 K
29	435896	7577630	20 K
30	435111	7576520	20 K
31	436207	7576283	20 K
32	436219	7575452	20 K
33	436030	7574825	20 K
34	435735	7573400	20 K
35	435204	7572103	20 K
36	434736	7572140	20 K
37	434523	7571499	20 K
38	434224	7571606	20 K
39	433514	7570066	20 K
40	432988	7568191	20 K
41	432307	7567502	20 K
42	431665	7567469	20 K
43	431202	7565345	20 K
44	430922	7564681	20 K
45	431009	7564350	20 K
46	430678	7564101	20 K
47	430600	7563914	20 K
48	430426	7563141	20 K
49	430339	7563161	20 K
50	430068	7563205	20 K
51	430138	7563657	20 K

