

SOLICITUD DE OTORGACIÓN DE REGISTRO PARA LA PRESTACIÓN DE SERVICIO DE AGUA POTABLE

La Autoridad de Fiscalización y Control Social de Agua Potable y Saneamiento básico en cumplimiento de disposiciones legales vigentes dispone la publicación de la solicitud de la EPSA abajo detallada para su regularización a través de Registro para la prestación de Servicios de Agua Potable y Autorización para el Uso y Aprovechamiento del Recurso Hídrico de las Captaciones de Agua identificadas por la EPSA.

1

La ubicación exacta del área de prestación de servicio, las fuentes de agua y el tanque de almacenamiento, se encuentra detallada en las coordenadas UTM (PSAD-56), que se describen en la presente publicación.

Departamento: **Potosí**
 Provincia: **Cornelio Saavedra**
 Municipio: **Betanzos**
 Comunidad: **Tecoya Alta**
 EPSA: **Comité de Agua Potable y Saneamiento Tecoya Alta**
 Tipo de otorgación: **Registro**
 Coordenadas: **UTM PSAD - 56**

ÁREA DE PRESTACIÓN DEL SERVICIO			
(UTM PSAD-56)			
COMITÉ DE AGUA POTABLE Y SANEAMIENTO			
TECOYA ALTA			
PUNTO	COORDENADAS		HUSO Y ZONA
	X	Y	
P-1	243917	7843074	20 K
P-2	244112	7843183	20 K
P-3	244174	7843202	20 K
P-4	244433	7842705	20 K
P-5	244530	7842487	20 K
P-6	244431	7842446	20 K
P-7	244345	7842420	20 K
P-8	244024	7842519	20 K

CAPTACIONES EN FUENTE DE AGUA			
SISTEMA UTM PSAD-56			
PUNTO	COORDENADAS		HUSO Y ZONA
	X	Y	
Vertiente 1	242747	7841425	20 K
Vertiente 2	242792	7841409	20 K

**“2022 AÑO DE LA REVOLUCIÓN CULTURAL PARA LA DESPATRIARCALIZACIÓN
POR UNA VIDA LIBRE DE VIOLENCIA CONTRA LAS MUJERES”**

Vertiente 3	242402	7842507	20 K
Vertiente 4	242198	7842688	20 K
Vertiente 5	242149	7842902	20 K
Vertiente 6	242433	7842951	20 K

TANQUE DE ALMACENAMIENTO			
SISTEMA UTM PSAD-56			
PUNTO	COORDENADAS		HUSO Y ZONA
	X	Y	
Tanque	244062	7842441	20 K

De existir interesados sobre la autorización para este registro, podrán presentar la correspondiente oposición dentro del plazo de treinta (30) días calendario a partir del 01 de agosto del presente año en oficinas de la Autoridad de Fiscalización y Control Social de Agua Potable y Saneamiento Básico; Av. Mariscal Santa Cruz N°1392, Edif. Cámara Nacional de Comercio, Piso 16, en la Ciudad de La Paz.

La Paz, 01 de agosto de 2022

**"2022 AÑO DE LA REVOLUCIÓN CULTURAL PARA LA DESPATRIARCALIZACIÓN
POR UNA VIDA LIBRE DE VIOLENCIA CONTRA LAS MUJERES"**



SOLICITUD DE OTORGACIÓN DE REGISTRO PARA LA PRESTACIÓN DE SERVICIO DE AGUA POTABLE

La Autoridad de Fiscalización y Control Social de Agua Potable y Saneamiento básico en cumplimiento de disposiciones legales vigentes dispone la publicación de la solicitud de la EPSA abajo detallada para su regularización a través de Registro para la prestación de Servicios de Agua Potable y Autorización para el Uso y Aprovechamiento del Recurso Hídrico de las Captaciones de Agua identificadas por la EPSA.


1

La ubicación exacta del área de prestación de servicio, la fuente de agua y el tanque de almacenamiento, se encuentra detallada en las coordenadas UTM (PSAD-56), que se describen en la presente publicación.

Departamento: **Potosí**
 Provincia: **Cornelio Saavedra**
 Municipio: **Betanzos**
 Comunidad: **Retiro Fombera**
 EPSA: **Comité de Agua Potable CAPYS Retiro Fombera**
 Tipo de otorgación: **Registro**
 Coordenadas: **UTM PSAD - 56**

ÁREA DE PRESTACIÓN DEL SERVICIO (UTM PSAD-56)			
COMITÉ DE AGUA POTABLE CAPYS RETIRO FOMBERA			
PUNTO	COORDENADAS		HUSO Y ZONA
	X	Y	
P-1	261829	7836159	20 K
P-2	261927	7836235	20 K
P-3	261997	7836026	20 K
P-4	262400	7834528	20 K
P-5	262528	7834351	20 K
P-6	262546	7832856	20 K
P-7	261628	7832449	20 K
P-8	260521	7832353	20 K
P-9	258955	7831564	20 K
P-10	257342	7831976	20 K
P-11	257199	7832192	20 K
P-12	257367	7832394	20 K
P-13	257903	7832494	20 K
P-14	259662	7832647	20 K
P-15	260047	7832630	20 K

**“2022 AÑO DE LA REVOLUCIÓN CULTURAL PARA LA DESPATRIARCALIZACIÓN
POR UNA VIDA LIBRE DE VIOLENCIA CONTRA LAS MUJERES”**



P-16	261382	7832713	20 K
P-17	261900	7832923	20 K
P-18	262208	7833218	20 K
P-19	262313	7833511	20 K
P-20	262043	7834498	20 K
P-21	261781	7835202	20 K

CAPTACIONES EN FUENTE DE AGUA			
SISTEMA UTM PSAD-56			
PUNTO	COORDENADAS		HUSO Y ZONA
	X	Y	
Pozo	260690	7832602	20 K

TANQUE DE ALMACENAMIENTO			
SISTEMA UTM PSAD-56			
PUNTO	COORDENADAS		HUSO Y ZONA
	X	Y	
Tanque	260687	7832607	20 K

De existir interesados sobre la autorización para este registro, podrán presentar la correspondiente oposición dentro del plazo de treinta (30) días calendario a partir del 01 de agosto del presente año en oficinas de la Autoridad de Fiscalización y Control Social de Agua Potable y Saneamiento Básico; Av. Mariscal Santa Cruz N°1392, Edif. Cámara Nacional de Comercio, Piso 16, en la Ciudad de La Paz.

La Paz, 01 de agosto de 2022

**"2022 AÑO DE LA REVOLUCIÓN CULTURAL PARA LA DESPATRIARCALIZACIÓN
POR UNA VIDA LIBRE DE VIOLENCIA CONTRA LAS MUJERES"**

SOLICITUD DE OTORGACIÓN DE REGISTRO PARA LA PRESTACIÓN DE SERVICIO DE AGUA POTABLE

La Autoridad de Fiscalización y Control Social de Agua Potable y Saneamiento básico en cumplimiento de disposiciones legales vigentes dispone la publicación de la solicitud de la EPSA abajo detallada para su regularización a través de Registro para la prestación de Servicios de Agua Potable y Autorización para el Uso y Aprovechamiento del Recurso Hídrico de las Captaciones de Agua identificadas por la EPSA.

1


La ubicación exacta del área de prestación de servicio, la fuente de agua y el tanque de almacenamiento, se encuentra detallada en las coordenadas UTM (PSAD-56), que se describen en la presente publicación.

Departamento: **Potosí**
 Provincia: **Cornelio Saavedra**
 Municipio: **Betanzos**
 Comunidad: **Malca Mayu**
 EPSA: **Comité de Agua Potable Malca Mayu**
 Tipo de otorgación: **Registro**
 Coordenadas: **UTM PSAD - 56**

ÁREA DE PRESTACIÓN DEL SERVICIO			
(UTM PSAD-56)			
COMITÉ DE AGUA POTABLE MALCA MAYU			
PUNTO	COORDENADAS		HUSO Y ZONA
	X	Y	
P-1	249292	7834506	20 K
P-2	249168	7834520	20 K
P-3	248972	7834202	20 K
P-4	248601	7833679	20 K
P-5	248223	7832313	20 K
P-6	248344	7832261	20 K
P-7	249210	7833504	20 K
P-8	249435	7833846	20 K
P-9	249441	7834009	20 K

CAPTACIONES EN FUENTE DE AGUA			
SISTEMA UTM PSAD-56			
PUNTO	COORDENADAS		HUSO Y ZONA
	X	Y	
Rio	250702	7835925	20 K

**"2022 AÑO DE LA REVOLUCIÓN CULTURAL PARA LA DESPATRIARCALIZACIÓN
POR UNA VIDA LIBRE DE VIOLENCIA CONTRA LAS MUJERES"**




TANQUE DE ALMACENAMIENTO			
SISTEMA UTM PSAD-56			
PUNTO	COORDENADAS		HUSO Y ZONA
	X	Y	
Tanque	249404	7834597	20 K

De existir interesados sobre la autorización para este registro, podrán presentar la correspondiente oposición dentro del plazo de treinta (30) días calendario a partir del 01 de agosto del presente año en oficinas de la Autoridad de Fiscalización y Control Social de Agua Potable y Saneamiento Básico; Av. Mariscal Santa Cruz N°1392, Edif. Cámara Nacional de Comercio, Piso 16, en la Ciudad de La Paz.

La Paz, 01 de agosto de 2022

**“2022 AÑO DE LA REVOLUCIÓN CULTURAL PARA LA DESPATRIARCALIZACIÓN
POR UNA VIDA LIBRE DE VIOLENCIA CONTRA LAS MUJERES”**



SOLICITUD DE OTORGACIÓN DE REGISTRO PARA LA PRESTACIÓN DE SERVICIO DE AGUA POTABLE

La Autoridad de Fiscalización y Control Social de Agua Potable y Saneamiento básico en cumplimiento de disposiciones legales vigentes dispone la publicación de la solicitud de la EPSA abajo detallada para su regularización a través de Registro para la prestación de Servicio de Agua Potable y Autorización para el Uso y Aprovechamiento del Recurso Hídrico de las Captaciones de Agua identificadas por la EPSA.


1

La ubicación exacta del área de prestación de servicio, la fuente de agua y el tanque de almacenamiento, se encuentra detallada en las coordenadas UTM (PSAD-56), que se describen en la presente publicación.

Departamento: **Potosí**
 Provincia: **Cornelio Saavedra**
 Municipio: **Betanzos**
 Comunidad: **Musuna Alta**
 EPSA: **Comité de Agua Potable y Saneamiento CAPYS Musuna Alta**
 Tipo de otorgación: **Registro**
 Coordenadas: **UTM PSAD - 56**

ÁREA DE PRESTACIÓN DEL SERVICIO (UTM PSAD-56)			
COMITÉ DE AGUA POTABLE Y SANEAMIENTO CAPYS MUSUNA ALTA			
PUNTO	COORDENADAS		HUSO Y ZONA
	X	Y	
P-1	251810	7833247	20 K
P-2	252165	7833101	20 K
P-3	252836	7832756	20 K
P-4	253025	7832660	20 K
P-5	253273	7832238	20 K
P-6	253594	7831225	20 K
P-7	253975	7830717	20 K
P-8	253755	7829407	20 K
P-9	253676	7829396	20 K
P-10	253337	7829535	20 K
P-11	252997	7829710	20 K
P-12	253014	7829823	20 K
P-13	252336	7830775	20 K
P-14	252409	7831921	20 K

**“2022 AÑO DE LA REVOLUCIÓN CULTURAL PARA LA DESPATRIARCALIZACIÓN
POR UNA VIDA LIBRE DE VIOLENCIA CONTRA LAS MUJERES”**



CAPTACIONES EN FUENTE DE AGUA			
SISTEMA UTM PSAD-56			
PUNTO	COORDENADAS		HUSO Y ZONA
	X	Y	
Pozo	252879	7832084	20 K

TANQUE DE ALMACENAMIENTO			
SISTEMA UTM PSAD-56			
PUNTO	COORDENADAS		HUSO Y ZONA
	X	Y	
Tanque	252469	7832367	20 K

2

De existir interesados sobre la autorización para este registro, podrán presentar la correspondiente oposición dentro del plazo de treinta (30) días calendario a partir del 01 de agosto del presente año en oficinas de la Autoridad de Fiscalización y Control Social de Agua Potable y Saneamiento Básico; Av. Mariscal Santa Cruz N°1392, Edif. Cámara Nacional de Comercio, Piso 16, en la Ciudad de La Paz.

La Paz, 01 de agosto de 2022

**“2022 AÑO DE LA REVOLUCIÓN CULTURAL PARA LA DESPATRIARCALIZACIÓN
POR UNA VIDA LIBRE DE VIOLENCIA CONTRA LAS MUJERES”**



SOLICITUD DE OTORGACIÓN DE REGISTRO PARA LA PRESTACIÓN DE SERVICIO DE AGUA POTABLE

La Autoridad de Fiscalización y Control Social de Agua Potable y Saneamiento básico en cumplimiento de disposiciones legales vigentes dispone la publicación de la solicitud de la EPSA abajo detallada para su regularización a través de Registro para la prestación de Servicio de Agua Potable y Autorización para el Uso y Aprovechamiento del Recurso Hídrico de las Captaciones de Agua identificadas por la EPSA.

1

La ubicación exacta del área de prestación de servicio, la fuente de agua y el tanque de almacenamiento, se encuentra detallada en las coordenadas UTM (PSAD-56), que se describen en la presente publicación.

Departamento: **Chuquisaca**
 Provincia: **Yamparaez**
 Municipio: **Yamparaez**
 Comunidad: **Cerco Pampa Sector Qhotu Pujyu**
 EPSA: **Comité de Agua Potable y Saneamiento CAPYS de la Comunidad de Cerco Pampa Sector Qhotu Pujyu**
 Tipo de otorgación: **Registro**
 Coordenadas: **UTM PSAD - 56**

ÁREA DE PRESTACIÓN DEL SERVICIO (UTM PSAD-56)			
COMITÉ DE AGUA POTABLE Y SANEAMIENTO CAPYS DE LA COMUNIDAD DE CERCO PAMPA SECTOR QHOTU PUJYU			
PUNTO	COORDENADAS		HUSO Y ZONA
	X	Y	
P-1	289576	7878231	20 K
P-2	289742	7878548	20 K
P-3	289725	7878637	20 K
P-4	289511	7878783	20 K
P-5	289333	7878673	20 K
P-6	289047	7878629	20 K
P-7	288903	7878569	20 K
P-8	288872	7878423	20 K
P-9	288967	7878385	20 K
P-10	289144	7878452	20 K

**“2022 AÑO DE LA REVOLUCIÓN CULTURAL PARA LA DESPATRIARCALIZACIÓN
POR UNA VIDA LIBRE DE VIOLENCIA CONTRA LAS MUJERES”**

CAPTACIONES EN FUENTE DE AGUA			
SISTEMA UTM PSAD-56			
PUNTO	COORDENADAS		HUSO Y ZONA
	X	Y	
Vertiente	289853	7878181	20 K


TANQUE DE ALMACENAMIENTO			
SISTEMA UTM PSAD-56			
PUNTO	COORDENADAS		HUSO Y ZONA
	X	Y	
Tanque	289544	7878113	20 K

2

De existir interesados sobre la autorización para este registro, podrán presentar la correspondiente oposición dentro del plazo de treinta (30) días calendario a partir del 01 de agosto del presente año en oficinas de la Autoridad de Fiscalización y Control Social de Agua Potable y Saneamiento Básico; Av. Mariscal Santa Cruz N°1392, Edif. Cámara Nacional de Comercio, Piso 16, en la Ciudad de La Paz.

La Paz, 01 de agosto de 2022

**"2022 AÑO DE LA REVOLUCIÓN CULTURAL PARA LA DESPATRIARCALIZACIÓN
POR UNA VIDA LIBRE DE VIOLENCIA CONTRA LAS MUJERES"**



SOLICITUD DE OTORGACIÓN DE REGISTRO PARA LA PRESTACIÓN DE SERVICIO DE AGUA POTABLE

1

La Autoridad de Fiscalización y Control Social de Agua Potable y Saneamiento básico en cumplimiento de disposiciones legales vigentes dispone la publicación de la solicitud de la EPSA abajo detallada para su regularización a través de Registro para la prestación de Servicio de Agua Potable y Autorización para el Uso y Aprovechamiento del Recurso Hídrico de las Captaciones de Agua identificadas por la EPSA.

La ubicación exacta del área de prestación de servicio, la fuente de agua y el tanque de almacenamiento, se encuentra detallada en las coordenadas UTM (PSAD-56), que se describen en la presente publicación.

Departamento: **Chuquisaca**
 Provincia: **Yamparaez**
 Municipio: **Yamparaez**
 Comunidad: **Concepción**
 EPSA: **Comité de Agua Potable Concepción**
 Tipo de otorgación: **Registro**
 Coordenadas: **UTM PSAD - 56**

ÁREA DE PRESTACIÓN DEL SERVICIO (UTM PSAD-56)			
COMITÉ DE AGUA POTABLE CONCEPCIÓN			
PUNTO	COORDENADAS		HUSO Y ZONA
	X	Y	
P-1	278410	7865022	20 K
P-2	278002	7865473	20 K
P-3	277930	7865477	20 K
P-4	276279	7864669	20 K
P-5	276254	7864284	20 K
P-6	276328	7863158	20 K
P-7	276837	7862407	20 K
P-8	277392	7863525	20 K
P-9	278429	7864845	20 K

CAPTACIONES EN FUENTE DE AGUA SISTEMA UTM PSAD-56			
PUNTO	COORDENADAS		HUSO Y ZONA
	X	Y	
Pozo	276875	7864070	20 K

**“2022 AÑO DE LA REVOLUCIÓN CULTURAL PARA LA DESPATRIARCALIZACIÓN
POR UNA VIDA LIBRE DE VIOLENCIA CONTRA LAS MUJERES”**

TANQUE DE ALMACENAMIENTO			
SISTEMA UTM PSAD-56			
PUNTO	COORDENADAS		HUSO
	X	Y	Y ZONA
Tanque	276708	7864137	20 K

De existir interesados sobre la autorización para este registro, podrán presentar la correspondiente oposición dentro del plazo de treinta (30) días calendario a partir del 01 de agosto del presente año en oficinas de la Autoridad de Fiscalización y Control Social de Agua Potable y Saneamiento Básico; Av. Mariscal Santa Cruz N°1392, Edif. Cámara Nacional de Comercio, Piso 16, en la Ciudad de La Paz.

La Paz, 01 de agosto de 2022

**“2022 AÑO DE LA REVOLUCIÓN CULTURAL PARA LA DESPATRIARCALIZACIÓN
POR UNA VIDA LIBRE DE VIOLENCIA CONTRA LAS MUJERES”**

