



ESTADO PLURINACIONAL
DE BOLIVIA

**AUTORIDAD DE FISCALIZACIÓN Y CONTROL SOCIAL
DE AGUA POTABLE Y SANEAMIENTO BÁSICO**

MINISTERIO DE MEDIO AMBIENTE Y AGUA



AUTORIDAD
DE AGUA POTABLE
Y SANEAMIENTO BÁSICO

**SOLICITUD DE OTORGACION DE REGISTRO PARA LA PRESTACIÓN DEL SERVICIO
DE AGUA POTABLE**

La Autoridad de Fiscalización y Control Social de Agua Potable y Saneamiento Básico en cumplimiento de disposiciones legales vigentes dispone la publicación de solicitud de la EPSA abajo detallada para su regularización a través de Registro para la prestación de Servicios de Agua Potable y Autorización para el Uso y Aprovechamiento del Recurso Hídrico de las Captaciones de Agua identificadas por la EPSA

La ubicación exacta del área de prestación del servicio, las fuentes de agua, se encuentra detallada en las coordenadas UTM (PSAD - 56), que se describen en la presente publicación.

De existir personas y/o entidades que resulten perjudicadas sobre el área de Prestación del Servicio solicitada, descrita en la presente publicación, podrán presentar la correspondiente oposición dentro del plazo de (30) días calendario a partir del 13 de Septiembre de 2017 en oficinas de la Autoridad de Fiscalización y Control Social de Agua Potable y Saneamiento Básico, Av. Santa Cruz N°1451 entre Calle Portales y esq. Buenos Aires, Edificio Vargas Piso 2 en la ciudad de Cochabamba.

Cochabamba, 12 de Septiembre de 2017

Departamento: Cochabamba

Provincia: Arani

Municipio: Arani

Localidad: Carcaje

EPSA: Asociación de Servicios de Agua Potable 20 de Junio Complejo Carcaje

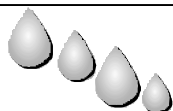
Tipo de Otorgación: Registro

Coordenadas: UTM (PSAD-56)

FUENTE DE ABASTECIMIENTO

COORDENADAS UTM PSAD - 56

DESCRIPCION	X	Y	USO Y ZONA
Pozo Pz-1	812812	8058549	19 K





ESTADO PLURINACIONAL
DE BOLIVIA

**AUTORIDAD DE FISCALIZACIÓN Y CONTROL SOCIAL
DE AGUA POTABLE Y SANEAMIENTO BÁSICO**

MINISTERIO DE MEDIO AMBIENTE Y AGUA



AUTORIDAD
DE AGUA POTABLE
Y SANEAMIENTO BASICO

AREA DE PRESTACION - 1
COORDENADAS UTM PSAD - 56

DESCRIPCION	X	Y	USO Y ZONA
P 1	812801	8058448	19 K
P 2	812793	8058423	19 K
P 3	812770	8058395	19 K
P 4	812765	8058375	19 K
P 5	812739	8058381	19 K
P 6	812744	8058399	19 K
P 7	812700	8058415	19 K
P 8	812672	8058268	19 K
P 9	812820	8058235	19 K
P 10	812810	8058178	19 K
P 11	812667	8058202	19 K
P 12	812585	8057779	19 K
P 13	812509	8057814	19 K
P 14	812469	8057870	19 K
P 15	812355	8057901	19 K
P 16	812316	8057946	19 K
P 17	812166	8057962	19 K
P 18	812136	8058035	19 K
P 19	812187	8058115	19 K
P 20	812136	8058274	19 K
P 21	812149	8058389	19 K
P 22	812352	8058352	19 K
P 23	812434	8058416	19 K
P 24	812644	8058371	19 K
P 25	812679	8058414	19 K
P 26	812611	8058470	19 K
P 27	812618	8058497	19 K

AREA DE PRESTACION - 2
COORDENADAS UTM PSAD - 56

DESCRIPCION	X	Y	USO Y ZONA
P 28	812669	8058012	19 K
P 29	812755	8058003	19 K
P 30	812742	8057952	19 K
P 31	812665	8057963	19 K

AREA DE PRESTACION - 3

DESCRIPCION	X	Y	USO Y ZONA
P 32	812112	8058131	19 K
P 33	812091	8058137	19 K
P 34	812104	8058202	19 K
P 35	812122	8058200	19 K

AREA DE PRESTACION - 4

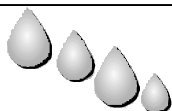
DESCRIPCION	X	Y	USO Y ZONA
P 36	811971	8058554	19 K
P 37	811952	8058487	19 K
P 38	811925	8058497	19 K
P 39	811939	8058561	19 K

AREA DE PRESTACION - 5

DESCRIPCION	X	Y	USO Y ZONA
P 40	812821	8058547	19 K
P 41	812811	8058500	19 K
P 42	812727	8058520	19 K
P 43	812737	8058563	19 K

AREA DE PRESTACION - 6

DESCRIPCION	X	Y	USO Y ZONA
P 44	812865	8058549	19 K
P 45	812874	8058549	19 K
P 46	812873	8058535	19 K
P 47	812864	8058537	19 K





ESTADO PLURINACIONAL
DE BOLIVIA

**AUTORIDAD DE FISCALIZACIÓN Y CONTROL SOCIAL
DE AGUA POTABLE Y SANEAMIENTO BÁSICO**

MINISTERIO DE MEDIO AMBIENTE Y AGUA



AUTORIDAD
DE AGUA POTABLE
Y SANEAMIENTO BÁSICO

**SOLICITUD DE OTORGACION DE REGISTRO PARA LA PRESTACIÓN DEL SERVICIO
DE AGUA POTABLE**

La Autoridad de Fiscalización y Control Social de Agua Potable y Saneamiento Básico en cumplimiento de disposiciones legales vigentes dispone la publicación de solicitud de la EPSA abajo detallada para su regularización a través de Registro para la prestación de Servicios de Agua Potable y Autorización para el Uso y Aprovechamiento del Recurso Hídrico de las Captaciones de Agua identificadas por la EPSA

La ubicación exacta del área de prestación del servicio, las fuentes de agua, se encuentra detallada en las coordenadas UTM (PSAD - 56), que se describen en la presente publicación.

De existir personas y/o entidades que resulten perjudicadas sobre el área de Prestación del Servicio solicitada, descrita en la presente publicación, podrán presentar la correspondiente oposición dentro del plazo de (30) días calendario a partir del 13 de Septiembre de 2017 en oficinas de la Autoridad de Fiscalización y Control Social de Agua Potable y Saneamiento Básico, Av. Santa Cruz N°1451 entre Calle Portales y esq. Buenos Aires, Edificio Vargas Piso 2 en la ciudad de Cochabamba.

Cochabamba, 12 de Septiembre de 2017

Departamento: Cochabamba
Provincia: Punata
Municipio: Punata
Localidad: OTB Villa Barrientos
EPSA: Sistema de Agua Potable OTB Villa Barrientos II
Tipo de Otorgación: Registro
Coordenadas: UTM (PSAD-56)

FUENTE DE ABASTECIMIENTO
COORDENADAS UTM PSAD - 56

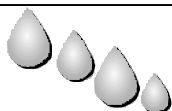
DESCRIPCION	X	Y	USO Y ZONA
Pozo P1	199030	8057370	20 K

TANQUES DE ALMACENAMIENTO
COORDENADAS UTM PSAD - 56

DESCRIPCION	X	Y	USO Y ZONA
Tanque T1	199063	8057560	20 K

AREA DE PRESTACION - 1
COORDENADAS UTM PSAD - 56

DESCRIPCION	X	Y	USO Y ZONA
1	199061	8057571	20 K
2	199004	8057500	20 K
3	198904	8057481	20 K
4	198812	8057305	20 K
5	198522	8056933	20 K
6	198570	8056345	20 K
7	198924	8056342	20 K
8	199243	8056995	20 K
9	199162	8057394	20 K
10	199100	8057594	20 K





ESTADO PLURINACIONAL
DE BOLIVIA

**AUTORIDAD DE FISCALIZACIÓN Y CONTROL SOCIAL
DE AGUA POTABLE Y SANEAMIENTO BÁSICO**

MINISTERIO DE MEDIO AMBIENTE Y AGUA



AUTORIDAD
DE AGUA POTABLE
Y SANEAMIENTO BÁSICO

**SOLICITUD DE OTORGACION DE REGISTRO PARA LA PRESTACIÓN DEL SERVICIO
DE AGUA POTABLE**

La Autoridad de Fiscalización y Control Social de Agua Potable y Saneamiento Básico en cumplimiento de disposiciones legales vigentes dispone la publicación de solicitud de la EPSA abajo detallada para su regularización a través de Registro para la prestación de Servicios de Agua Potable y Autorización para el Uso y Aprovechamiento del Recurso Hídrico de las Captaciones de Agua identificadas por la EPSA

La ubicación exacta del área de prestación del servicio, las fuentes de agua, se encuentra detallada en las coordenadas UTM (PSAD - 56), que se describen en la presente publicación.

De existir personas y/o entidades que resulten perjudicadas sobre el área de Prestación del Servicio solicitada, descrita en la presente publicación, podrán presentar la correspondiente oposición dentro del plazo de (30) días calendario a partir del 13 de Septiembre de 2017 en oficinas de la Autoridad de Fiscalización y Control Social de Agua Potable y Saneamiento Básico, Av. Santa Cruz N°1451 entre Calle Portales y esq. Buenos Aires, Edificio Vargas Piso 2 en la ciudad de Cochabamba.

Cochabamba, 12 de Septiembre de 2017

Departamento: Cochabamba
Provincia: Tiraque
Municipio: Tiraque
Localidad: Pairumani Bajo
EPSA: Comité de Agua Potable Pairumani Bajo Toma 3
Tipo de Otorgación: Registro
Coordenadas: UTM (PSAD-56)

FUENTE DE ABASTECIMIENTO
COORDENADAS UTM PSAD - 56

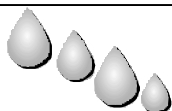
DESCRIPCION	X	Y	USO Y ZONA
Vertiente V1	237516	8066802	20 K
Vertiente V2	237523	8066720	20 K

TANQUES DE ALMACENAMIENTO
COORDENADAS UTM PSAD - 56

DESCRIPCION	X	Y	USO Y ZONA
Tanque T1	237516	8066559	20 K

AREA DE PRESTACION - 1
COORDENADAS UTM PSAD - 56

DESCRIPCION	X	Y	USO Y ZONA
P 1	237516	8066559	20 K
P 2	237729	8065799	20 K
P 3	237579	8065729	20 K
P 4	236897	8065654	20 K
P 5	236778	8065809	20 K
P 6	236858	8065930	20 K
P 7	236865	8065986	20 K





ESTADO PLURINACIONAL
DE BOLIVIA

**AUTORIDAD DE FISCALIZACIÓN Y CONTROL SOCIAL
DE AGUA POTABLE Y SANEAMIENTO BÁSICO**

MINISTERIO DE MEDIO AMBIENTE Y AGUA



AUTORIDAD
DE AGUA POTABLE
Y SANEAMIENTO BÁSICO

**SOLICITUD DE OTORGACION DE REGISTRO PARA LA PRESTACIÓN DEL SERVICIO
DE AGUA POTABLE**

La Autoridad de Fiscalización y Control Social de Agua Potable y Saneamiento Básico en cumplimiento de disposiciones legales vigentes dispone la publicación de solicitud de la EPSA abajo detallada para su regularización a través de Registro para la prestación de Servicios de Agua Potable y Autorización para el Uso y Aprovechamiento del Recurso Hídrico de las Captaciones de Agua identificadas por la EPSA

La ubicación exacta del área de prestación del servicio, las fuentes de agua, se encuentra detallada en las coordenadas UTM (PSAD - 56), que se describen en la presente publicación.

De existir personas y/o entidades que resulten perjudicadas sobre el área de Prestación del Servicio solicitada, descrita en la presente publicación, podrán presentar la correspondiente oposición dentro del plazo de (30) días calendario a partir del 13 de Septiembre de 2017 en oficinas de la Autoridad de Fiscalización y Control Social de Agua Potable y Saneamiento Básico, Av. Santa Cruz N°1451 entre Calle Portales y esq. Buenos Aires, Edificio Vargas Piso 2 en la ciudad de Cochabamba.

Cochabamba, 12 de Septiembre de 2017

Departamento: Cochabamba
Provincia: Tiraque
Municipio: Tiraque
Localidad: Pairumani Medio
EPSA: Comité de Agua Potable Pairumani Toma 2
Tipo de Otorgación: Registro
Coordenadas: UTM (PSAD-56)

FUENTE DE ABASTECIMIENTO
COORDENADAS UTM PSAD - 56

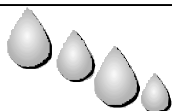
DESCRIPCION	X	Y	USO Y ZONA
Vertiente V1	236834	8066576	20 K

TANQUES DE ALMACENAMIENTO
COORDENADAS UTM PSAD - 56

DESCRIPCION	X	Y	USO Y ZONA
Tanque T1	236728	8066548	20 K

AREA DE PRESTACION - 1
COORDENADAS UTM PSAD - 56

DESCRIPCION	X	Y	USO Y ZONA
P 1	236728	8066548	20 K
P 2	236884	8066346	20 K
P 3	236846	8065934	20 K
P 4	236793	8065884	20 K
P 5	236594	8065873	20 K
P 6	236221	8066065	20 K
P 7	236351	8066140	20 K
P 8	236434	8066695	20 K





ESTADO PLURINACIONAL
DE BOLIVIA

**AUTORIDAD DE FISCALIZACIÓN Y CONTROL SOCIAL
DE AGUA POTABLE Y SANEAMIENTO BÁSICO**

MINISTERIO DE MEDIO AMBIENTE Y AGUA



AUTORIDAD
DE AGUA POTABLE
Y SANEAMIENTO BÁSICO

**SOLICITUD DE OTORGACION DE REGISTRO PARA LA PRESTACIÓN DEL SERVICIO
DE AGUA POTABLE**

La Autoridad de Fiscalización y Control Social de Agua Potable y Saneamiento Básico en cumplimiento de disposiciones legales vigentes dispone la publicación de solicitud de la EPSA abajo detallada para su regularización a través de Registro para la prestación de Servicios de Agua Potable y Autorización para el Uso y Aprovechamiento del Recurso Hídrico de las Captaciones de Agua identificadas por la EPSA

La ubicación exacta del área de prestación del servicio, las fuentes de agua, se encuentra detallada en las coordenadas UTM (PSAD - 56), que se describen en la presente publicación.

De existir personas y/o entidades que resulten perjudicadas sobre el área de Prestación del Servicio solicitada, descrita en la presente publicación, podrán presentar la correspondiente oposición dentro del plazo de (30) días calendario a partir del 13 de Septiembre de 2017 en oficinas de la Autoridad de Fiscalización y Control Social de Agua Potable y Saneamiento Básico, Av. Santa Cruz N°1451 entre Calle Portales y esq. Buenos Aires, Edificio Vargas Piso 2 en la ciudad de Cochabamba.

Cochabamba, 12 de Septiembre de 2017

Departamento: Cochabamba
Provincia: Tiraque
Municipio: Tiraque
Localidad: Parra Rancho
EPSA: Comité de Agua Potable y Saneamiento Parra Rancho
Tipo de Otorgación: Registro
Coordenadas: UTM (PSAD-56)

FUENTE DE ABASTECIMIENTO

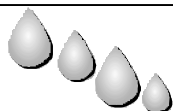
DESCRIPCION	X	Y	USO Y ZONA
Vertiente V1	210877	8077477	20 K
Vertiente V2	210872	8077494	20 K
Vertiente V3	210869	8077525	20 K
Vertiente V4	210874	8077552	20 K
Vertiente V5	210825	8076793	20 K
Vertiente V6	210830	8076794	20 K

TANQUES DE ALMACENAMIENTO

DESCRIPCION	X	Y	USO Y ZONA
Tanque T1	210640	8075610	20 K
Tanque T2	210076	8074787	20 K

AREA DE PRESTACION - 1

DESCRIPCION	X	Y	USO Y ZONA
P 1	210640	8075610	20 K
P 2	210751	8075574	20 K
P 3	210995	8074802	20 K
P 4	210962	8074668	20 K
P 5	210061	8072633	20 K
P 6	209406	8073687	20 K
P 7	209314	8073963	20 K
P 8	209574	8074662	20 K





ESTADO PLURINACIONAL
DE BOLIVIA

**AUTORIDAD DE FISCALIZACIÓN Y CONTROL SOCIAL
DE AGUA POTABLE Y SANEAMIENTO BÁSICO**

MINISTERIO DE MEDIO AMBIENTE Y AGUA



AUTORIDAD
DE AGUA POTABLE
Y SANEAMIENTO BÁSICO

**SOLICITUD DE OTORGACION DE REGISTRO PARA LA PRESTACIÓN DEL SERVICIO
DE AGUA POTABLE**

La Autoridad de Fiscalización y Control Social de Agua Potable y Saneamiento Básico en cumplimiento de disposiciones legales vigentes dispone la publicación de solicitud de la EPSA abajo detallada para su regularización a través de Registro para la prestación de Servicios de Agua Potable y Autorización para el Uso y Aprovechamiento del Recurso Hídrico de las Captaciones de Agua identificadas por la EPSA

La ubicación exacta del área de prestación del servicio, las fuentes de agua, se encuentra detallada en las coordenadas UTM (PSAD - 56), que se describen en la presente publicación.

De existir personas y/o entidades que resulten perjudicadas sobre el área de Prestación del Servicio solicitada, descrita en la presente publicación, podrán presentar la correspondiente oposición dentro del plazo de (30) días calendario a partir del 13 de Septiembre de 2017 en oficinas de la Autoridad de Fiscalización y Control Social de Agua Potable y Saneamiento Básico, Av. Santa Cruz N°1451 entre Calle Portales y esq. Buenos Aires, Edificio Vargas Piso 2 en la ciudad de Cochabamba.

Cochabamba, 12 de Septiembre de 2017

Departamento: Cochabamba
Provincia: Arani
Municipio: Arani
Localidad: Pocoata Alta
EPSA: Comité de Agua Potable y Alcantarillado Pocoata Alta
Tipo de Otorgación: Registro
Coordenadas: UTM (PSAD-56)

**FUENTE DE ABASTECIMIENTO
COORDENADAS UTM PSAD - 56**

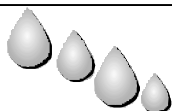
DESCRIPCION	X	Y	USO Y ZONA
Vertiente V1	212314	8052217	20 K
Galería Filtrante GF1	211698	8051634	20 K

**TANQUES DE ALMACENAMIENTO
COORDENADAS UTM PSAD - 56**

DESCRIPCION	X	Y	USO Y ZONA
Tanque T1	211447	8051145	20 K
Tanque T2	211443	8051153	20 K

**AREA DE PRESTACION - 1
COORDENADAS UTM PSAD - 56**

DESCRIPCION	X	Y	USO Y ZONA
P 1	211443	8051153	20 K
P 2	211585	8051013	20 K
P 3	210508	8051044	20 K
P 4	209889	8051449	20 K
P 5	209911	8051516	20 K
P 6	210861	8051326	20 K





ESTADO PLURINACIONAL
DE BOLIVIA

**AUTORIDAD DE FISCALIZACIÓN Y CONTROL SOCIAL
DE AGUA POTABLE Y SANEAMIENTO BÁSICO**

MINISTERIO DE MEDIO AMBIENTE Y AGUA



AUTORIDAD
DE AGUA POTABLE
Y SANEAMIENTO BÁSICO

**SOLICITUD DE OTORGACION DE REGISTRO PARA LA PRESTACIÓN DEL SERVICIO
DE AGUA POTABLE**

La Autoridad de Fiscalización y Control Social de Agua Potable y Saneamiento Básico en cumplimiento de disposiciones legales vigentes dispone la publicación de solicitud de la EPSA abajo detallada para su regularización a través de Registro para la prestación de Servicios de Agua Potable y Autorización para el Uso y Aprovechamiento del Recurso Hídrico de las Captaciones de Agua identificadas por la EPSA

La ubicación exacta del área de prestación del servicio, las fuentes de agua, se encuentra detallada en las coordenadas UTM (PSAD - 56), que se describen en la presente publicación.

De existir personas y/o entidades que resulten perjudicadas sobre el área de Prestación del Servicio solicitada, descrita en la presente publicación, podrán presentar la correspondiente oposición dentro del plazo de (30) días calendario a partir del 13 de Septiembre de 2017 en oficinas de la Autoridad de Fiscalización y Control Social de Agua Potable y Saneamiento Básico, Av. Santa Cruz N°1451 entre Calle Portales y esq. Buenos Aires, Edificio Vargas Piso 2 en la ciudad de Cochabamba.

Cochabamba, 12 de Septiembre de 2017

Departamento: Cochabamba
Provincia: Tiraque
Municipio: Tiraque
Localidad: Potrera
EPSA: Comité de Agua Potable Comunidad Potrera
Tipo de Otorgación: Registro
Coordenadas: UTM (PSAD-56)

FUENTE DE ABASTECIMIENTO
COORDENADAS UTM PSAD - 56

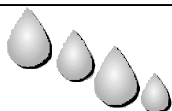
DESCRIPCION	X	Y	USO Y ZONA
Vertiente V1	207317	8074037	20 K
Vertiente V2	207331	8074287	20 K
Vertiente V3	207337	8074313	20 K

TANQUES DE ALMACENAMIENTO
COORDENADAS UTM PSAD - 56

DESCRIPCION	X	Y	USO Y ZONA
Tanque T1	207101	8073575	20 K

AREA DE PRESTACION - 1
COORDENADAS UTM PSAD - 56

DESCRIPCION	X	Y	USO Y ZONA
P 1	207101	8073575	20 K
P 2	207383	8073338	20 K
P 3	207298	8073184	20 K
P 4	206683	8072588	20 K
P 5	205965	8072816	20 K
P 6	206584	8073171	20 K





ESTADO PLURINACIONAL
DE BOLIVIA

**AUTORIDAD DE FISCALIZACIÓN Y CONTROL SOCIAL
DE AGUA POTABLE Y SANEAMIENTO BÁSICO**

MINISTERIO DE MEDIO AMBIENTE Y AGUA



AUTORIDAD
DE AGUA POTABLE
Y SANEAMIENTO BÁSICO

**SOLICITUD DE OTORGACION DE REGISTRO PARA LA PRESTACIÓN DEL SERVICIO
DE AGUA POTABLE**

La Autoridad de Fiscalización y Control Social de Agua Potable y Saneamiento Básico en cumplimiento de disposiciones legales vigentes dispone la publicación de solicitud de la EPSA abajo detallada para su regularización a través de Registro para la prestación de Servicios de Agua Potable y Autorización para el Uso y Aprovechamiento del Recurso Hídrico de las Captaciones de Agua identificadas por la EPSA

La ubicación exacta del área de prestación del servicio, las fuentes de agua, se encuentra detallada en las coordenadas UTM (PSAD - 56), que se describen en la presente publicación.

De existir personas y/o entidades que resulten perjudicadas sobre el área de Prestación del Servicio solicitada, descrita en la presente publicación, podrán presentar la correspondiente oposición dentro del plazo de (30) días calendario a partir del 13 de Septiembre de 2017 en oficinas de la Autoridad de Fiscalización y Control Social de Agua Potable y Saneamiento Básico, Av. Santa Cruz N°1451 entre Calle Portales y esq. Buenos Aires, Edificio Vargas Piso 2 en la ciudad de Cochabamba.

Cochabamba, 12 de Septiembre de 2017

Departamento: Cochabamba
Provincia: Tiraque
Municipio: Tiraque
Localidad: Puca Wasi
EPSA: Comité de Agua Potable y Saneamiento Puca Wasi
Tipo de Otorgación: Registro
Coordenadas: UTM (PSAD-56)

FUENTE DE ABASTECIMIENTO
COORDENADAS UTM PSAD - 56

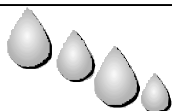
DESCRIPCION	X	Y	USO Y ZONA
Vertiente V1	207382	8074628	20 K

TANQUES DE ALMACENAMIENTO
COORDENADAS UTM PSAD - 56

DESCRIPCION	X	Y	USO Y ZONA
Tanque T1	206672	8073901	20 K

AREA DE PRESTACION - 1
COORDENADAS UTM PSAD - 56

DESCRIPCION	X	Y	USO Y ZONA
P 1	206672	8073901	20 K
P 2	206996	8073695	20 K
P 3	206477	8073467	20 K
P 4	205776	8073428	20 K
P 5	205609	8073565	20 K
P 6	205617	8073700	20 K
P 7	206463	8073918	20 K





ESTADO PLURINACIONAL
DE BOLIVIA

**AUTORIDAD DE FISCALIZACIÓN Y CONTROL SOCIAL
DE AGUA POTABLE Y SANEAMIENTO BÁSICO**

MINISTERIO DE MEDIO AMBIENTE Y AGUA



AUTORIDAD
DE AGUA POTABLE
Y SANEAMIENTO BÁSICO

**SOLICITUD DE OTORGACION DE REGISTRO PARA LA PRESTACIÓN DEL SERVICIO
DE AGUA POTABLE**

La Autoridad de Fiscalización y Control Social de Agua Potable y Saneamiento Básico en cumplimiento de disposiciones legales vigentes dispone la publicación de solicitud de la EPSA abajo detallada para su regularización a través de Registro para la prestación de Servicios de Agua Potable y Autorización para el Uso y Aprovechamiento del Recurso Hídrico de las Captaciones de Agua identificadas por la EPSA

La ubicación exacta del área de prestación del servicio, las fuentes de agua, se encuentra detallada en las coordenadas UTM (PSAD - 56), que se describen en la presente publicación.

De existir personas y/o entidades que resulten perjudicadas sobre el área de Prestación del Servicio solicitada, descrita en la presente publicación, podrán presentar la correspondiente oposición dentro del plazo de (30) días calendario a partir del 13 de Septiembre de 2017 en oficinas de la Autoridad de Fiscalización y Control Social de Agua Potable y Saneamiento Básico, Av. Santa Cruz N°1451 entre Calle Portales y esq. Buenos Aires, Edificio Vargas Piso 2 en la ciudad de Cochabamba.

Cochabamba, 12 de Septiembre de 2017

Departamento: Cochabamba
Provincia: Tiraque
Municipio: Tiraque
Localidad: Rodeo Bajo
EPSA: Comité de Socios de Agua Potable Rodeo Bajo
Tipo de Otorgación: Registro
Coordenadas: UTM (PSAD-56)

FUENTE DE ABASTECIMIENTO
COORDENADAS UTM PSAD - 56

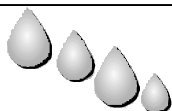
DESCRIPCION	X	Y	USO Y ZONA
Vertiente V1	206776	8075998	20 K

TANQUES DE ALMACENAMIENTO
COORDENADAS UTM PSAD - 56

DESCRIPCION	X	Y	USO Y ZONA
Tanque T1	206779	8075879	20 K
Tanque T2	206779	8075597	20 K

AREA DE PRESTACION - 1
COORDENADAS UTM PSAD - 56

DESCRIPCION	X	Y	USO Y ZONA
P 1	206779	8075597	20 K
P 2	206970	8075601	20 K
P 3	207224	8074921	20 K
P 4	207183	8074850	20 K
P 5	206057	8075163	20 K
P 6	205973	8075438	20 K





ESTADO PLURINACIONAL
DE BOLIVIA

**AUTORIDAD DE FISCALIZACIÓN Y CONTROL SOCIAL
DE AGUA POTABLE Y SANEAMIENTO BÁSICO**

MINISTERIO DE MEDIO AMBIENTE Y AGUA



AUTORIDAD
DE AGUA POTABLE
Y SANEAMIENTO BÁSICO

**SOLICITUD DE OTORGACION DE REGISTRO PARA LA PRESTACIÓN DEL SERVICIO
DE AGUA POTABLE**

La Autoridad de Fiscalización y Control Social de Agua Potable y Saneamiento Básico en cumplimiento de disposiciones legales vigentes dispone la publicación de solicitud de la EPSA abajo detallada para su regularización a través de Registro para la prestación de Servicios de Agua Potable y Autorización para el Uso y Aprovechamiento del Recurso Hídrico de las Captaciones de Agua identificadas por la EPSA

La ubicación exacta del área de prestación del servicio, las fuentes de agua, se encuentra detallada en las coordenadas UTM (PSAD - 56), que se describen en la presente publicación.

De existir personas y/o entidades que resulten perjudicadas sobre el área de Prestación del Servicio solicitada, descrita en la presente publicación, podrán presentar la correspondiente oposición dentro del plazo de (30) días calendario a partir del 13 de Septiembre de 2017 en oficinas de la Autoridad de Fiscalización y Control Social de Agua Potable y Saneamiento Básico, Av. Santa Cruz N°1451 entre Calle Portales y esq. Buenos Aires, Edificio Vargas Piso 2 en la ciudad de Cochabamba.

Cochabamba, 12 de Septiembre de 2017

Departamento: Cochabamba
Provincia: Tiraque
Municipio: Tiraque
Localidad: Tola Pampa
EPSA: Comité de Agua Potable Tola Pampa Toma 2
Tipo de Otorgación: Registro
Coordenadas: UTM (PSAD-56)

FUENTE DE ABASTECIMIENTO
COORDENADAS UTM PSAD - 56

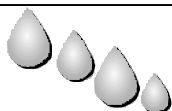
DESCRIPCION	X	Y	USO Y ZONA
Vertiente V1	240450	8065306	20 K

TANQUES DE ALMACENAMIENTO
COORDENADAS UTM PSAD - 56

DESCRIPCION	X	Y	USO Y ZONA
Tanque T1	240389	8065032	20 K

AREA DE PRESTACION - 1
COORDENADAS UTM PSAD - 56

DESCRIPCION	X	Y	USO Y ZONA
P 1	240389	8065032	20 K
P 2	240606	8065030	20 K
P 3	240635	8064965	20 K
P 4	240335	8064470	20 K
P 5	240078	8064523	20 K
P 6	239918	8064704	20 K
P 7	240260	8064889	20 K





ESTADO PLURINACIONAL
DE BOLIVIA

**AUTORIDAD DE FISCALIZACIÓN Y CONTROL SOCIAL
DE AGUA POTABLE Y SANEAMIENTO BÁSICO**

MINISTERIO DE MEDIO AMBIENTE Y AGUA



AUTORIDAD
DE AGUA POTABLE
Y SANEAMIENTO BÁSICO

**SOLICITUD DE OTORGACION DE REGISTRO PARA LA PRESTACIÓN DEL SERVICIO
DE AGUA POTABLE**

La Autoridad de Fiscalización y Control Social de Agua Potable y Saneamiento Básico en cumplimiento de disposiciones legales vigentes dispone la publicación de solicitud de la EPSA abajo detallada para su regularización a través de Registro para la prestación de Servicios de Agua Potable y Autorización para el Uso y Aprovechamiento del Recurso Hídrico de las Captaciones de Agua identificadas por la EPSA

La ubicación exacta del área de prestación del servicio, las fuentes de agua, se encuentra detallada en las coordenadas UTM (PSAD - 56), que se describen en la presente publicación.

De existir personas y/o entidades que resulten perjudicadas sobre el área de Prestación del Servicio solicitada, descrita en la presente publicación, podrán presentar la correspondiente oposición dentro del plazo de (30) días calendario a partir del 13 de Septiembre de 2017 en oficinas de la Autoridad de Fiscalización y Control Social de Agua Potable y Saneamiento Básico, Av. Santa Cruz N°1451 entre Calle Portales y esq. Buenos Aires, Edificio Vargas Piso 2 en la ciudad de Cochabamba.

Cochabamba, 12 de Septiembre de 2017

Departamento: Cochabamba
Provincia: Tiraque
Municipio: Tiraque
Localidad: Pairumani Toma 1
EPSA: Comité de Agua Potable Toma 1 Pairumani
Tipo de Otorgación: Registro
Coordenadas: UTM (PSAD-56)

FUENTE DE ABASTECIMIENTO
COORDENADAS UTM PSAD - 56

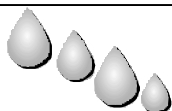
DESCRIPCION	X	Y	USO Y ZONA
Vertiente V1	236044	8067054	20 K

TANQUES DE ALMACENAMIENTO
COORDENADAS UTM PSAD - 56

DESCRIPCION	X	Y	USO Y ZONA
Tanque T1	235926	8066912	20 K

AREA DE PRESTACION - 1
COORDENADAS UTM PSAD - 56

DESCRIPCION	X	Y	USO Y ZONA
P 1	235926	8066912	20 K
P 2	236001	8066832	20 K
P 3	236277	8066190	20 K
P 4	235498	8066129	20 K
P 5	235418	8066438	20 K
P 6	235679	8066889	20 K





ESTADO PLURINACIONAL
DE BOLIVIA

**AUTORIDAD DE FISCALIZACIÓN Y CONTROL SOCIAL
DE AGUA POTABLE Y SANEAMIENTO BÁSICO**

MINISTERIO DE MEDIO AMBIENTE Y AGUA



AUTORIDAD
DE AGUA POTABLE
Y SANEAMIENTO BÁSICO

**SOLICITUD DE OTORGACION DE REGISTRO PARA LA PRESTACIÓN DEL SERVICIO
DE AGUA POTABLE**

La Autoridad de Fiscalización y Control Social de Agua Potable y Saneamiento Básico en cumplimiento de disposiciones legales vigentes dispone la publicación de solicitud de la EPSA abajo detallada para su regularización a través de Registro para la prestación de Servicios de Agua Potable y Autorización para el Uso y Aprovechamiento del Recurso Hídrico de las Captaciones de Agua identificadas por la EPSA

La ubicación exacta del área de prestación del servicio, las fuentes de agua, se encuentra detallada en las coordenadas UTM (PSAD - 56), que se describen en la presente publicación.

De existir personas y/o entidades que resulten perjudicadas sobre el área de Prestación del Servicio solicitada, descrita en la presente publicación, podrán presentar la correspondiente oposición dentro del plazo de (30) días calendario a partir del 13 de Septiembre de 2017 en oficinas de la Autoridad de Fiscalización y Control Social de Agua Potable y Saneamiento Básico, Av. Santa Cruz N°1451 entre Calle Portales y esq. Buenos Aires, Edificio Vargas Piso 2 en la ciudad de Cochabamba.

Cochabamba, 12 de Septiembre de 2017

Departamento: Cochabamba
Provincia: Tiraque
Municipio: Tiraque
Localidad: Villa Junin
EPSA: Comité de Agua Potable y Saneamiento Comunidad Villa Junin
Tipo de Otorgación: Registro
Coordenadas: UTM (PSAD-56)

**FUENTE DE ABASTECIMIENTO
COORDENADAS UTM PSAD - 56**

DESCRIPCION	X	Y	USO Y ZONA
Vertiente V1	212341	8077050	20 K

**TANQUES DE ALMACENAMIENTO
COORDENADAS UTM PSAD - 56**

DESCRIPCION	X	Y	USO Y ZONA
Tanque T1	212339	8077046	20 K

**AREA DE PRESTACION - 1
COORDENADAS UTM PSAD - 56**

DESCRIPCION	X	Y	USO Y ZONA
P 1	212339	8077046	20 K
P 2	212778	8076207	20 K
P 3	212512	8075425	20 K
P 4	212268	8075173	20 K
P 5	211973	8075312	20 K
P 6	212044	8075753	20 K

