



ESTADO PLURINACIONAL  
DE BOLIVIA

**AUTORIDAD DE FISCALIZACIÓN Y CONTROL SOCIAL  
DE AGUA POTABLE Y SANEAMIENTO BÁSICO**

MINISTERIO DE MEDIO AMBIENTE Y AGUA



**SOLICITUD DE OTORGACIÓN DE REGISTRO PARA LA PRESTACIÓN DE SERVICIO DE  
AGUA POTABLE**

La Autoridad de Fiscalización y Control Social de Agua Potable y Saneamiento Básico (AAPS), en cumplimiento de disposiciones legales vigentes; dispone la publicación de la solicitud de la EPSA abajo detallada para su regularización a través de Registro para la prestación de Servicios de Agua Potable y Autorización para el Uso y Aprovechamiento del Recurso Hídrico.

La ubicación del área de prestación del servicio, las fuentes de agua, se encuentran detalladas en coordenadas UTM (PSAD - 56), que se describen en la presente publicación.

De existir personas y/o entidades que resulten perjudicadas sobre el área de Prestación de Servicio solicitada descrita en la presente publicación, podrán presentar la correspondiente oposición dentro del plazo de (30) días calendario a partir del 20 de noviembre en oficinas de la Autoridad de Fiscalización y Control Social de Agua Potable y Saneamiento Básico Av. Mariscal Santa Cruz N°1392 Edificio Cámara Nacional de Comercio Piso 16 en la ciudad de La Paz.

La Paz, 20 de noviembre de 2017

**Departamento:** La Paz

**Provincia:** Sud Yungas

**Municipio:** Chulumani

**EPSA:** Comité de Agua y Saneamiento de la Comunidad de Yarija

**Tipo de Otorgación:** Registro

**Coordenadas:** UTM PSAD-56

**AREA DE PRESTACION**

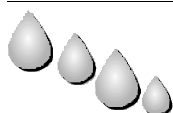
COORDENADAS UTM PSAD -56			
PUNTO	X	Y	HUSO Y ZONA
P1	650621	8186826	19 K
P2	650522	8187173	19 K
P3	649746	8187009	19 K
P4	649101	8186985	19 K
P5	649498	8186097	19 K
P6	649754	8186309	19 K
P7	649870	8186433	19 K
P8	650120	8186332	19 K

**FUENTES DE ABASTECIMIENTO**

COORDENADAS UTM PSAD -56			
PUNTO	X	Y	HUSO Y ZONA
VERT. CHULULA	649909	8187424	19 K
VERT. JIANI	650564	8187438	19 K
VERT. SANTIAGO	651379	8186907	19 K
VERT. SAÑUNI	651056	8186936	19 K
ARROYO	639363	8200377	19 K

**TANQUES DE ALMACENAMIENTO**

COORDENADAS UTM PSAD -56			
PUNTO	X	Y	HUSO Y ZONA
TQ 1 PVC	650138	8186651	19 K
TQ 2	650530	8187203	19 K
TQ 3	650279	8186817	19 K





ESTADO PLURINACIONAL  
DE BOLIVIA

**AUTORIDAD DE FISCALIZACIÓN Y CONTROL SOCIAL  
DE AGUA POTABLE Y SANEAMIENTO BÁSICO**

MINISTERIO DE MEDIO AMBIENTE Y AGUA



**SOLICITUD DE OTORGACIÓN DE REGISTRO PARA LA PRESTACIÓN DE SERVICIO DE  
AGUA POTABLE**

La Autoridad de Fiscalización y Control Social de Agua Potable y Saneamiento Básico (AAPS), en cumplimiento de disposiciones legales vigentes; dispone la publicación de la solicitud de la EPSA abajo detallada para su regularización a través de Registro para la prestación de Servicios de Agua Potable y Autorización para el Uso y Aprovechamiento del Recurso Hídrico.

La ubicación del área de prestación del servicio, las fuentes de agua, se encuentran detalladas en coordenadas UTM (PSAD - 56), que se describen en la presente publicación.

De existir personas y/o entidades que resulten perjudicadas sobre el área de Prestación de Servicio solicitada descrita en la presente publicación, podrán presentar la correspondiente oposición dentro del plazo de (30) días calendario a partir del 20 de noviembre en oficinas de la Autoridad de Fiscalización y Control Social de Agua Potable y Saneamiento Básico Av. Mariscal Santa Cruz N°1392 Edificio Cámara Nacional de Comercio Piso 16 en la ciudad de La Paz.

La Paz, 20 de noviembre de 2017

**Departamento:** La Paz

**Provincia:** Sud Yungas

**Municipio:** Chulumani

**EPSA:** Comité de Agua Potable Com. Jarapata

**Tipo de Otorgación:** Registro

**Coordenadas:** UTM PSAD-56

**AREA DE PRESTACION**


COORDENADAS UTM PSAD -56			
PUNTO	X	Y	HUSO Y ZONA
P1	649154	8187948	19 K
P2	648882	8188211	19 K
P3	649095	8187440	19 K
P4	649655	8187589	19 K
P5	650456	8187612	19 K
P6	650099	8188063	19 K

**FUENTES DE ABASTECIMIENTO**

COORDENADAS UTM PSAD -56			
PUNTO	X	Y	HUSO Y ZONA
VERTIENTE CHILULA	649898	8187436	19 K
VERTIENTE GUIANI	650558	8187425	19 K

**TANQUES DE ALMACENAMIENTO**

COORDENADAS UTM PSAD -56			
PUNTO	X	Y	HUSO Y ZONA
TQ 1 (PVC)	650084	8187885	19 k
TQ 2 (PVC)	649320	8187612	19 K





ESTADO PLURINACIONAL  
DE BOLIVIA

**AUTORIDAD DE FISCALIZACIÓN Y CONTROL SOCIAL  
DE AGUA POTABLE Y SANEAMIENTO BÁSICO**

MINISTERIO DE MEDIO AMBIENTE Y AGUA



**SOLICITUD DE OTORGACIÓN DE REGISTRO PARA LA PRESTACIÓN DE SERVICIO DE  
AGUA POTABLE**

La Autoridad de Fiscalización y Control Social de Agua Potable y Saneamiento Básico (AAPS), en cumplimiento de disposiciones legales vigentes; dispone la publicación de la solicitud de la EPSA abajo detallada para su regularización a través de Registro para la prestación de Servicios de Agua Potable y Autorización para el Uso y Aprovechamiento del Recurso Hídrico.

La ubicación del área de prestación del servicio, las fuentes de agua, se encuentran detalladas en coordenadas UTM (PSAD - 56), que se describen en la presente publicación.

De existir personas y/o entidades que resulten perjudicadas sobre el área de Prestación de Servicio solicitada descrita en la presente publicación, podrán presentar la correspondiente oposición dentro del plazo de (30) días calendario a partir del 20 de noviembre en oficinas de la Autoridad de Fiscalización y Control Social de Agua Potable y Saneamiento Básico Av. Mariscal Santa Cruz N°1392 Edificio Cámara Nacional de Comercio Piso 16 en la ciudad de La Paz.

La Paz, 20 de noviembre de 2017

**Departamento:** La Paz

**Provincia:** Sud Yungas

**Municipio:** Chulumani

**EPSA:** Comité de Aguas Potables Comunidad de Huardapata

**Tipo de Otorgación:** Registro

**Coordenadas:** UTM PSAD-56

**AREA DE PRESTACION**


COORDENADAS UTM PSAD -56			
PUNTO	X	Y	HUSO Y ZONA
P1	656103	8188522	19 K
P2	655925	8188387	19 K
P3	655141	8188497	19 K
P4	655293	8189187	19 K
P5	656031	8188759	19 K
P6	656178	8188725	19 K
P7	656153	8188622	19 K

**FUENTES DE ABASTECIMIENTO**

COORDENADAS UTM PSAD -56			
PUNTO	X	Y	HUSO Y ZONA
VERT(1)FUENTE TURRINI	655151	8187928	19 K
VERT(2)TURRINI 2	655119	8188051	19 K
VERT(3)	655099	8188057	19 K
VERT(4)	655083	8188085	19 K
VERT(5) LOZEREANI	655059	8188439	19 K
VERT(6) CANCHA PAMPA	655291	8188477	19 K
VERT(7)TANQUE CUCHO	655344	188474	19 K

**TANQUES DE ALMACENAMIENTO**

COORDENADAS UTM PSAD -56			
PUNTO	X	Y	HUSO Y ZONA
TQ 1	655857	8188296	19 k
TQ 2	655845	8188535	19 K





ESTADO PLURINACIONAL  
DE BOLIVIA

**AUTORIDAD DE FISCALIZACIÓN Y CONTROL SOCIAL  
DE AGUA POTABLE Y SANEAMIENTO BÁSICO**

MINISTERIO DE MEDIO AMBIENTE Y AGUA



**SOLICITUD DE OTORGACIÓN DE REGISTRO PARA LA PRESTACIÓN DE SERVICIO DE  
AGUA POTABLE**

La Autoridad de Fiscalización y Control Social de Agua Potable y Saneamiento Básico (AAPS), en cumplimiento de disposiciones legales vigentes; dispone la publicación de la solicitud de la EPSA abajo detallada para su regularización a través de Registro para la prestación de Servicios de Agua Potable y Autorización para el Uso y Aprovechamiento del Recurso Hídrico.

La ubicación del área de prestación del servicio, las fuentes de agua, se encuentran detalladas en coordenadas UTM (PSAD - 56), que se describen en la presente publicación.

De existir personas y/o entidades que resulten perjudicadas sobre el área de Prestación de Servicio solicitada descrita en la presente publicación, podrán presentar la correspondiente oposición dentro del plazo de (30) días calendario a partir del 20 de noviembre en oficinas de la Autoridad de Fiscalización y Control Social de Agua Potable y Saneamiento Básico Av. Mariscal Santa Cruz N°1392 Edificio Cámara Nacional de Comercio Piso 16 en la ciudad de La Paz.

La Paz, 20 de noviembre de 2017

**Departamento:** La Paz

**Provincia:** Sud Yungas

**Municipio:** Yanacachi

**EPSA:** Comité de Agua Potable y Saneamiento Suiqui Milamilani

**Tipo de Otorgación:** Registro

**Coordenadas:** UTM PSAD-56

**AREA DE PRESTACION**

COORDENADAS UTM PSAD -56			
PUNTO	X	Y	HUSO Y ZONA
P1	645453	8185343	19 K
P2	645471	8185669	19 K
P3	645400	8185735	19 K
P4	644817	8185489	19 K
P5	644594	8185237	19 K
P6	644595	8184874	19 K
P7	644805	8185035	19 K
P8	644867	8185171	19 k
P9	645102	8185272	19 K

**FUENTES DE ABASTECIMIENTO**

COORDENADAS UTM PSAD -56			
PUNTO	X	Y	HUSO Y ZONA
ARROYO CHUCHURAPI	647032	818279	19 K

**TANQUES DE ALMACENAMIENTO**

COORDENADAS UTM PSAD -56			
PUNTO	X	Y	HUSO Y ZONA
TQ	645223	8185188	19 K

