



ESTADO PLURINACIONAL  
DE BOLIVIA

**AUTORIDAD DE FISCALIZACIÓN Y CONTROL SOCIAL  
DE AGUA POTABLE Y SANEAMIENTO BÁSICO**

MINISTERIO DE MEDIO AMBIENTE Y AGUA



AUTORIDAD  
DE AGUA POTABLE  
Y SANEAMIENTO BÁSICO

**SOLICITUD DE OTORGACION DE REGISTRO PARA LA PRESTACIÓN DEL SERVICIO DE  
AGUA POTABLE**

La Autoridad de Fiscalización y Control Social de Agua Potable y Saneamiento Básico en cumplimiento de disposiciones legales vigentes dispone la publicación de solicitudes de las EPSA abajo detallada para su regularización a través de Registro para la prestación de Servicios de Agua Potable y Autorización para el Uso y Aprovechamiento del Recurso Hídrico de las Captaciones de Agua identificadas por la EPSA

La ubicación exacta del área de prestación del servicio, las fuentes de agua, se encuentra detallada en las coordenadas UTM (PSAD - 56), que se describen en la presente publicación.

De existir personas y/o entidades que resulten perjudicadas sobre el área de Prestación del Servicio solicitada descrita en la presente publicación, podrán presentar la correspondiente oposición dentro del plazo de (30) días calendario a partir del 27 de octubre de 2016 en oficinas de la Autoridad de Fiscalización y Control Social de Agua Potable y Saneamiento Básico Av. Mariscal Santa Cruz N°1392 Edificio Cámara Nacional de Comercio Piso 16 en La Paz.

La Paz, 27 de octubre de 2016

Departamento: Potosí  
Provincia: Chayanta  
Municipio: Pocoata  
Localidad: Coayhuaruma  
EPSA: COMITÉ DE AGUA POTABLE COYHUARUMA  
Tipo de Otorgación: Registro  
Coordenadas  
Límites del área geográfica del servicio

**AREA DE PRESTACION**

DESCRIPCION	X	Y	HUSO Y ZONA
P1	802868	7933090	19 K
P2	802921	7932906	19 K
P3	802901	7932753	19 K
P4	802645	7932681	19 K
P5	802337	7932684	19 K
P6	801966	7932819	19 K
P7	801826	7933242	19 K
P8	801436	7933591	19 K
P9	801355	7933852	19 K
P10	801479	7934052	19 K
P11	801673	7934204	19 K
P12	801780	7934282	19 K
P13	801773	7934400	19 K

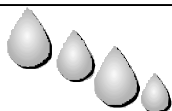
P14	801831	7934461	19 K
P15	801881	7934462	19 K
P16	802012	7934436	19 K

**FUENTE DE ABASTECIMIENTO**

DESCRIPCION	X	Y	HUSO Y ZONA
VERTIENTE	803682	7935115	19 K
VERTIENTE	803110	7935616	19 K

**TANQUE DE ALMACENAMIENTO**

DESCRIPCION	X	Y	HUSO Y ZONA
ELEVADO	802792	7933533	19 K





ESTADO PLURINACIONAL  
DE BOLIVIA

**AUTORIDAD DE FISCALIZACIÓN Y CONTROL SOCIAL  
DE AGUA POTABLE Y SANEAMIENTO BÁSICO**

MINISTERIO DE MEDIO AMBIENTE Y AGUA



AUTORIDAD  
DE AGUA POTABLE  
Y SANEAMIENTO BASICO

**SOLICITUD DE OTORGACION DE REGISTRO PARA LA PRESTACIÓN DEL SERVICIO DE  
AGUA POTABLE**

La Autoridad de Fiscalización y Control Social de Agua Potable y Saneamiento Básico en cumplimiento de disposiciones legales vigentes dispone la publicación de solicitudes de las EPSA abajo detallada para su regularización a través de Registro para la prestación de Servicios de Agua Potable y Autorización para el Uso y Aprovechamiento del Recurso Hídrico de las Captaciones de Agua identificadas por la EPSA

La ubicación exacta del área de prestación del servicio, las fuentes de agua, se encuentra detallada en las coordenadas UTM (PSAD - 56), que se describen en la presente publicación.

De existir personas y/o entidades que resulten perjudicadas sobre el área de Prestación del Servicio solicitada descrita en la presente publicación, podrán presentar la correspondiente oposición dentro del plazo de (30) días calendario a partir del 27 de octubre de 2016 en oficinas de la Autoridad de Fiscalización y Control Social de Agua Potable y Saneamiento Básico Av. Mariscal Santa Cruz N°1392 Edificio Cámara Nacional de Comercio Piso 16 en La Paz.

La Paz, 27 de octubre de 2016

Departamento: Potosí  
Provincia: Chayanta  
Municipio: Pocoata  
Localidad: Chijmo  
EPSA: COMITÉ DE AGUA POTABLE Y SANEAMIENTO COMUNIDAD  
CHIJMO  
Tipo de Otorgación: Registro  
Coordenadas  
Límites del área geográfica del servicio

**AREA DE PRESTACION**

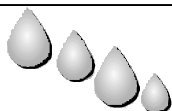
DESCRIPCION	X	Y	HUSO Y ZONA
P1	813058	7944476	19 K
P2	813118	7944508	19 K
P3	813142	7944540	19 K
P4	813180	7944729	19 K
P5	813164	7944862	19 K
P6	813133	7944872	19 K
P7	812715	7944884	19 K
P8	812614	7944893	19 K
P9	812448	7944751	19 K
P10	812451	7944729	19 K
P11	812470	7944707	19 K
P12	812503	7944683	19 K

**FUENTE DE ABASTECIMIENTO**

DESCRIPCION	X	Y	HUSO Y ZONA
VERTIENTE	812510	7943329	19 K

**TANQUE DE ALMACENAMIENTO**

DESCRIPCION	X	Y	HUSO Y ZONA
SUPERFICIAL	812755	7944683	19 K





ESTADO PLURINACIONAL  
DE BOLIVIA

**AUTORIDAD DE FISCALIZACIÓN Y CONTROL SOCIAL  
DE AGUA POTABLE Y SANEAMIENTO BÁSICO**

MINISTERIO DE MEDIO AMBIENTE Y AGUA



AUTORIDAD  
DE AGUA POTABLE  
Y SANEAMIENTO BÁSICO

**SOLICITUD DE OTORGACION DE REGISTRO PARA LA PRESTACIÓN DEL SERVICIO DE  
AGUA POTABLE**

La Autoridad de Fiscalización y Control Social de Agua Potable y Saneamiento Básico en cumplimiento de disposiciones legales vigentes dispone la publicación de solicitudes de las EPSA abajo detallada para su regularización a través de Registro para la prestación de Servicios de Agua Potable y Autorización para el Uso y Aprovechamiento del Recurso Hídrico de las Captaciones de Agua identificadas por la EPSA

La ubicación exacta del área de prestación del servicio, las fuentes de agua, se encuentra detallada en las coordenadas UTM (PSAD - 56), que se describen en la presente publicación.

De existir personas y/o entidades que resulten perjudicadas sobre el área de Prestación del Servicio solicitada descrita en la presente publicación, podrán presentar la correspondiente oposición dentro del plazo de (30) días calendario a partir del 27 de octubre de 2016 en oficinas de la Autoridad de Fiscalización y Control Social de Agua Potable y Saneamiento Básico Av. Mariscal Santa Cruz N°1392 Edificio Cámara Nacional de Comercio Piso 16 en La Paz.

La Paz, 27 de octubre de 2016

Departamento: Potosí  
Provincia: Chayanta  
Municipio: Pocoata  
Localidad: Finca Esquena  
EPSA: COMITÉ DE AGUA POTABLE Y SANEAMIENTO COMUNIDAD  
FINCA ESQUENA  
Tipo de Otorgación: Registro  
Coordenadas  
Límites del área geográfica del servicio

**AREA DE PRESTACION**

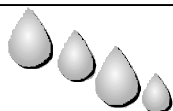
DESCRIPCION	X	Y	HUSO Y ZONA
P1	804971	7921705	19 K
P2	804981	7921555	19 K
P3	803691	7921795	19 K
P4	803169	7921668	19 K
P5	802368	7922168	19 K
P6	802421	7922440	19 K
P7	802571	7922440	19 K
P8	803670	7921997	19 K
P9	803991	7922295	19 K

**FUENTE DE ABASTECIMIENTO**

DESCRIPCION	X	Y	HUSO Y ZONA
VERTIENTE	803908	7919970	19 K
VERTIENTE	803883	7919898	19 K

**TANQUE DE ALMACENAMIENTO**

DESCRIPCION	X	Y	HUSO Y ZONA
SUPERFICIAL	803842	7921761	19 K





ESTADO PLURINACIONAL  
DE BOLIVIA

**AUTORIDAD DE FISCALIZACIÓN Y CONTROL SOCIAL  
DE AGUA POTABLE Y SANEAMIENTO BÁSICO**

MINISTERIO DE MEDIO AMBIENTE Y AGUA



AUTORIDAD  
DE AGUA POTABLE  
Y SANEAMIENTO BÁSICO

**SOLICITUD DE OTORGACION DE REGISTRO PARA LA PRESTACIÓN DEL SERVICIO DE  
AGUA POTABLE**

La Autoridad de Fiscalización y Control Social de Agua Potable y Saneamiento Básico en cumplimiento de disposiciones legales vigentes dispone la publicación de solicitudes de las EPSA abajo detallada para su regularización a través de Registro para la prestación de Servicios de Agua Potable y Autorización para el Uso y Aprovechamiento del Recurso Hídrico de las Captaciones de Agua identificadas por la EPSA

La ubicación exacta del área de prestación del servicio, las fuentes de agua, se encuentra detallada en las coordenadas UTM (PSAD - 56), que se describen en la presente publicación.

De existir personas y/o entidades que resulten perjudicadas sobre el área de Prestación del Servicio solicitada descrita en la presente publicación, podrán presentar la correspondiente oposición dentro del plazo de (30) días calendario a partir del 27 de octubre de 2016 en oficinas de la Autoridad de Fiscalización y Control Social de Agua Potable y Saneamiento Básico Av. Mariscal Santa Cruz N°1392 Edificio Cámara Nacional de Comercio Piso 16 en La Paz.

La Paz, 27 de octubre de 2016

Departamento: Potosí  
Provincia: Chayanta  
Municipio: Pocoata  
Localidad: Quesimpuco  
EPSA: ASOCIACIÓN DE USUARIOS DE AGUA POTABLE Y  
SANEAMIENTO QUESIMPUCO  
Tipo de Otorgación: Registro  
Coordenadas  
Límites del área geográfica del servicio

**AREA DE PRESTACION**

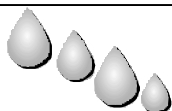
DESCRIPCION	X	Y	HUSO Y ZONA
P1	810137	7945530	19 K
P2	810173	7945657	19 K
P3	811175	7945208	19 K
P4	811304	7945041	19 K
P5	811341	7945013	19 K
P6	811347	7944973	19 K
P7	811283	7944931	19 K
P8	811138	7944897	19 K
P9	810980	7944898	19 K
P10	810861	7945002	19 K

**FUENTE DE ABASTECIMIENTO**

DESCRIPCION	X	Y	HUSO Y ZONA
VERTIENTE	810895	7943636	19 K
VERTIENTE	811056	7943195	19 K
VERTIENTE	809991	7942449	19 K

**TANQUE DE ALMACENAMIENTO**

DESCRIPCION	X	Y	HUSO Y ZONA
SEMIENTERRADO	810361	7945190	19 K
SUPERFICIAL	810985	7944905	19 K





ESTADO PLURINACIONAL  
DE BOLIVIA

**AUTORIDAD DE FISCALIZACIÓN Y CONTROL SOCIAL  
DE AGUA POTABLE Y SANEAMIENTO BÁSICO**

MINISTERIO DE MEDIO AMBIENTE Y AGUA



AUTORIDAD  
DE AGUA POTABLE  
Y SANEAMIENTO BÁSICO

**SOLICITUD DE OTORGACION DE REGISTRO PARA LA PRESTACIÓN DEL SERVICIO DE  
AGUA POTABLE**

La Autoridad de Fiscalización y Control Social de Agua Potable y Saneamiento Básico en cumplimiento de disposiciones legales vigentes dispone la publicación de solicitudes de las EPSA abajo detallada para su regularización a través de Registro para la prestación de Servicios de Agua Potable y Autorización para el Uso y Aprovechamiento del Recurso Hídrico de las Captaciones de Agua identificadas por la EPSA

La ubicación exacta del área de prestación del servicio, las fuentes de agua, se encuentra detallada en las coordenadas UTM (PSAD - 56), que se describen en la presente publicación.

De existir personas y/o entidades que resulten perjudicadas sobre el área de Prestación del Servicio solicitada descrita en la presente publicación, podrán presentar la correspondiente oposición dentro del plazo de (30) días calendario a partir del 27 de octubre de 2016 en oficinas de la Autoridad de Fiscalización y Control Social de Agua Potable y Saneamiento Básico Av. Mariscal Santa Cruz N°1392 Edificio Cámara Nacional de Comercio Piso 16 en La Paz.

La Paz, 27 de octubre de 2016

Departamento: Potosí  
Provincia: Chayanta  
Municipio: Pocoata  
Localidad: Thurabi  
EPSA: COMITÉ DE AGUA POTABLE Y SANEAMIENTO COMUNIDAD THURABI  
Tipo de Otorgación: Registro  
Coordenadas  
Límites del área geográfica del servicio

**AREA DE PRESTACION**

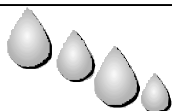
DESCRIPCION	X	Y	HUSO Y ZONA
P1	814907	7937880	19 K
P2	814772	7937557	19 K
P3	814571	7937573	19 K
P4	814476	7937673	19 K
P5	814671	7937874	19 K

**FUENTE DE ABASTECIMIENTO**

DESCRIPCION	X	Y	HUSO Y ZONA
VERTIENTE	815255	7938221	19 K

**TANQUE DE ALMACENAMIENTO**

DESCRIPCION	X	Y	HUSO Y ZONA
SUPERFICIAL	814865	7937610	19 K





ESTADO PLURINACIONAL  
DE BOLIVIA

**AUTORIDAD DE FISCALIZACIÓN Y CONTROL SOCIAL  
DE AGUA POTABLE Y SANEAMIENTO BÁSICO**

MINISTERIO DE MEDIO AMBIENTE Y AGUA



AUTORIDAD  
DE AGUA POTABLE  
Y SANEAMIENTO BASICO

**SOLICITUD DE OTORGACION DE REGISTRO PARA LA PRESTACIÓN DEL SERVICIO DE  
AGUA POTABLE**

La Autoridad de Fiscalización y Control Social de Agua Potable y Saneamiento Básico en cumplimiento de disposiciones legales vigentes dispone la publicación de solicitudes de las EPSA abajo detallada para su regularización a través de Registro para la prestación de Servicios de Agua Potable y Autorización para el Uso y Aprovechamiento del Recurso Hídrico de las Captaciones de Agua identificadas por la EPSA

La ubicación exacta del área de prestación del servicio, las fuentes de agua, se encuentra detallada en las coordenadas UTM (PSAD - 56), que se describen en la presente publicación.

De existir personas y/o entidades que resulten perjudicadas sobre el área de Prestación del Servicio solicitada descrita en la presente publicación, podrán presentar la correspondiente oposición dentro del plazo de (30) días calendario a partir del 27 de octubre de 2016 en oficinas de la Autoridad de Fiscalización y Control Social de Agua Potable y Saneamiento Básico Av. Mariscal Santa Cruz N°1392 Edificio Cámara Nacional de Comercio Piso 16 en La Paz.

La Paz, 27 de octubre de 2016

Departamento: Potosí  
Provincia: Chayanta  
Municipio: Pocoata  
Localidad: Tomata  
EPSA: COMITÉ DE AGUA POTABLE Y SANEAMIENTO COMUNIDAD TOMATA  
Tipo de Otorgación: Registro  
Coordenadas  
Límites del área geográfica del servicio

**AREA DE PRESTACION**

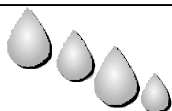
DESCRIPCION	X	Y	HUSO Y ZONA
P1	811284	7936873	19 K
P2	811484	7936973	19 K
P3	811684	7936773	19 K
P4	811984	7936253	19 K
P5	811530	7936372	19 K
P6	811384	7936573	19 K

**FUENTE DE ABASTECIMIENTO**

DESCRIPCION	X	Y	HUSO Y ZONA
VERTIENTE	812438	7937950	19 K
VERTIENTE	812450	7936009	19 K
VERTIENTE	812346	7936706	19 K

**TANQUE DE ALMACENAMIENTO**

DESCRIPCION	X	Y	HUSO Y ZONA
SUPERFICIAL	811666	7936951	19 K
SUPERFICIAL	812197	7936614	19 K





ESTADO PLURINACIONAL  
DE BOLIVIA

**AUTORIDAD DE FISCALIZACIÓN Y CONTROL SOCIAL  
DE AGUA POTABLE Y SANEAMIENTO BÁSICO**

MINISTERIO DE MEDIO AMBIENTE Y AGUA



AUTORIDAD  
DE AGUA POTABLE  
Y SANEAMIENTO BASICO

**SOLICITUD DE OTORGACION DE REGISTRO PARA LA PRESTACIÓN DEL SERVICIO DE  
AGUA POTABLE**

La Autoridad de Fiscalización y Control Social de Agua Potable y Saneamiento Básico en cumplimiento de disposiciones legales vigentes dispone la publicación de solicitudes de las EPSA abajo detallada para su regularización a través de Registro para la prestación de Servicios de Agua Potable y Autorización para el Uso y Aprovechamiento del Recurso Hídrico de las Captaciones de Agua identificadas por la EPSA

La ubicación exacta del área de prestación del servicio, las fuentes de agua, se encuentra detallada en las coordenadas UTM (PSAD - 56), que se describen en la presente publicación.

De existir personas y/o entidades que resulten perjudicadas sobre el área de Prestación del Servicio solicitada descrita en la presente publicación, podrán presentar la correspondiente oposición dentro del plazo de (30) días calendario a partir del 27 de octubre de 2016 en oficinas de la Autoridad de Fiscalización y Control Social de Agua Potable y Saneamiento Básico Av. Mariscal Santa Cruz N°1392 Edificio Cámara Nacional de Comercio Piso 16 en La Paz.

La Paz, 27 de octubre de 2016

Departamento: Potosí  
Provincia: Chayanta  
Municipio: Pocoata  
Localidad: Yauriri  
EPSA: COMITÉ DE AGUA POTABLE Y SANEAMIENTO COMUNIDAD YAIRIRI  
Tipo de Otorgación: Registro  
Coordenadas  
Límites del área geográfica del servicio

**AREA DE PRESTACION**

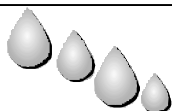
DESCRIPCION	X	Y	HUSO Y ZONA
P1	811529	7936040	19 K
P2	811818	7935494	19 K
P3	811180	7934986	19 K
P4	810607	7934712	19 K
P5	810471	7934984	19 K
P6	810130	7935320	19 K
P7	809999	7936008	19 K
P8	810739	7936245	19 K

**FUENTE DE ABASTECIMIENTO**

DESCRIPCION	X	Y	HUSO Y ZONA
VERTIENTE	813168	7934628	19 K
VERTIENTE	812610	7934591	19 K
VERTIENTE	812726	7934856	19 K

**TANQUE DE ALMACENAMIENTO**

DESCRIPCION	X	Y	HUSO Y ZONA
SUPERFICIAL	811689	7935047	19 K
SUPERFICIAL	812641	7934935	19 K





ESTADO PLURINACIONAL  
DE BOLIVIA

**AUTORIDAD DE FISCALIZACIÓN Y CONTROL SOCIAL  
DE AGUA POTABLE Y SANEAMIENTO BÁSICO**

MINISTERIO DE MEDIO AMBIENTE Y AGUA



AUTORIDAD  
DE AGUA POTABLE  
Y SANEAMIENTO BÁSICO

**SOLICITUD DE OTORGACION DE REGISTRO PARA LA PRESTACIÓN DEL SERVICIO DE  
AGUA POTABLE**

La Autoridad de Fiscalización y Control Social de Agua Potable y Saneamiento Básico en cumplimiento de disposiciones legales vigentes dispone la publicación de solicitudes de las EPSA abajo detallada para su regularización a través de Registro para la prestación de Servicios de Agua Potable y Autorización para el Uso y Aprovechamiento del Recurso Hídrico de las Captaciones de Agua identificadas por la EPSA

La ubicación exacta del área de prestación del servicio, las fuentes de agua, se encuentra detallada en las coordenadas UTM (PSAD - 56), que se describen en la presente publicación.

De existir personas y/o entidades que resulten perjudicadas sobre el área de Prestación del Servicio solicitada descrita en la presente publicación, podrán presentar la correspondiente oposición dentro del plazo de (30) días calendario a partir del 27 de octubre de 2016 en oficinas de la Autoridad de Fiscalización y Control Social de Agua Potable y Saneamiento Básico Av. Mariscal Santa Cruz N°1392 Edificio Cámara Nacional de Comercio Piso 16 en La Paz.

La Paz, 27 de octubre de 2016

Departamento: Potosí  
Provincia: Chayanta  
Municipio: Pocoata  
Localidad: Huyaria – Pasto Pampa  
EPSA: COMITÉ DE AGUA POTABLE Y SANEAMIENTO COMUNIDAD  
HUYARIA - PASTO PAMPA  
Tipo de Otorgación: Registro  
Coordenadas  
Límites del área geográfica del servicio

**AREA DE PRESTACION**

DESCRIPCION	X	Y	HUSO Y ZONA
P1	800654	7929125	19 K
P2	800454	7929126	19 K
P3	800834	7928496	19 K
P4	801282	7927740	19 K
P5	801482	7927740	19 K
P6	801378	7928312	19 K
P7	802796	7928171	19 K
P8	803034	7927973	19 K
P9	803240	7927783	19 K
P10	803394	7927986	19 K
P11	803521	7928156	19 K
P12	802868	7928395	19 K
P13	801065	7928610	19 K

**FUENTE DE ABASTECIMIENTO**

DESCRIPCION	X	Y	HUSO Y ZONA
VERTIENTE	803841	7929027	19 K

**TANQUE DE ALMACENAMIENTO**

DESCRIPCION	X	Y	HUSO Y ZONA
SUPERFICIAL	803395	7928111	19 K

