



ESTADO PLURINACIONAL
DE BOLIVIA

**AUTORIDAD DE FISCALIZACIÓN Y CONTROL SOCIAL
DE AGUA POTABLE Y SANEAMIENTO BÁSICO**

MINISTERIO DE MEDIO AMBIENTE Y AGUA



**SOLICITUD DE OTORGACIÓN DE REGISTRO PARA LA PRESTACIÓN DE SERVICIO DE
AGUA POTABLE**

La Autoridad de Fiscalización y Control Social de Agua potable y Saneamiento Básico en cumplimiento de disposiciones legales vigentes dispone la publicación de la solicitud de la EPSA abajo detallada para su regularización a través de Registro para la prestación de Servicios de Agua Potable y Autorización para el Uso y Aprovechamiento del Recurso Hídrico de las Captaciones de Agua identificadas por la EPSA.

La ubicación exacta del área de prestación del servicio, las fuentes de agua, se encuentra detallada en las coordenadas UTM (PSAD - 56), que se describen en la presente publicación.

Departamento: Cochabamba
Provincia: Tiraque
Municipio: Tiraque
Localidad: Chapapani
EPSA: Comité de Agua Potable Chapapani
Tipo de otorgación: Registro
Coordenadas: UTM PSAD 56

AREA DE PRESTACION

COORDENADAS UTM PSAD -56			
PUNTO	X	Y	HUSO Y ZONA
P1	208077	8073090	20 K
P2	208520	8072653	20 K
P3	208453	8072428	20 K
P4	206726	8072491	20 K
P5	206783	8072679	20 K
P6	207402	8073071	20 K

FUENTES DE ABASTECIMIENTO

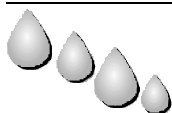
COORDENADAS UTM PSAD -56			
PUNTO	X	Y	HUSO Y ZONA
Vertiente V1	208304	8074490	20 K
Vertiente V2	208183	8074601	20 K
Vertiente V3	208985	8075884	20 K
Vertiente V4	208978	8075858	20 K

TANQUES DE ALMACENAMIENTO

COORDENADAS UTM PSAD -56			
PUNTO	X	Y	HUSO Y ZONA
Tanque T1	207402	8073071	20 K

De existir interesados sobre la autorización para área geográfica de prestación de servicio y fuentes de agua, podrán presentar la correspondiente oposición dentro del plazo de (30) días calendario en oficinas de la Autoridad de Fiscalización y Control Social de Agua Potable y Saneamiento Básico; Av. Mariscal Santa Cruz N°1392, Edif. Cámara Nacional de Comercio Piso 16 en la Ciudad de La Paz.

Cochabamba, 22 de Agosto de 2018





ESTADO PLURINACIONAL
DE BOLIVIA

**AUTORIDAD DE FISCALIZACIÓN Y CONTROL SOCIAL
DE AGUA POTABLE Y SANEAMIENTO BÁSICO**

MINISTERIO DE MEDIO AMBIENTE Y AGUA



**SOLICITUD DE OTORGACIÓN DE REGISTRO PARA LA PRESTACIÓN DE SERVICIO DE
AGUA POTABLE**

La Autoridad de Fiscalización y Control Social de Agua potable y Saneamiento Básico en cumplimiento de disposiciones legales vigentes dispone la publicación de la solicitud de la EPSA abajo detallada para su regularización a través de Registro para la prestación de Servicios de Agua Potable y Autorización para el Uso y Aprovechamiento del Recurso Hídrico de las Captaciones de Agua identificadas por la EPSA.

La ubicación exacta del área de prestación del servicio, las fuentes de agua, se encuentra detallada en las coordenadas UTM (PSAD - 56), que se describen en la presente publicación.

Departamento: Cochabamba
Provincia: Tiraque
Municipio: Tiraque
Localidad: Sindicato Segundo Rodeo
EPSA: Asociación de Agua Potable 2do Rodeo
Tipo de otorgación: Registro
Coordenadas: UTM PSAD 56

AREA DE PRESTACION

COORDENADAS UTM PSAD -56			
PUNTO	X	Y	HUSO Y ZONA
P1	207961	8076926	20 K
P2	207839	8076435	20 K
P3	207380	8075622	20 K
P4	206473	8075918	20 K
P5	206638	8076346	20 K
P6	206618	8076746	20 K
P7	206735	8076842	20 K
P8	206815	8077142	20 K
P9	207495	8077130	20 K

FUENTES DE ABASTECIMIENTO

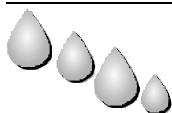
COORDENADAS UTM PSAD -56			
PUNTO	X	Y	HUSO Y ZONA
Vertiente V1	207258	8078476	20 K
Vertiente V2	207282	8078425	20 K
Vertiente V3	207130	8077231	20 K

TANQUES DE ALMACENAMIENTO

COORDENADAS UTM PSAD -56			
PUNTO	X	Y	HUSO Y ZONA
Tanque T1	207495	8077130	20 K
Tanque T2	207134	8077132	20 K

De existir interesados sobre la autorización para área geográfica de prestación de servicio y fuentes de agua, podrán presentar la correspondiente oposición dentro del plazo de (30) días calendario en oficinas de la Autoridad de Fiscalización y Control Social de Agua Potable y Saneamiento Básico; Av. Mariscal Santa Cruz N°1392, Edif. Cámara Nacional de Comercio Piso 16 en la Ciudad de La Paz.

Cochabamba, 22 de Agosto de 2018





ESTADO PLURINACIONAL
DE BOLIVIA

**AUTORIDAD DE FISCALIZACIÓN Y CONTROL SOCIAL
DE AGUA POTABLE Y SANEAMIENTO BÁSICO**

MINISTERIO DE MEDIO AMBIENTE Y AGUA



**SOLICITUD DE OTORGACIÓN DE REGISTRO PARA LA PRESTACIÓN DE SERVICIO DE
AGUA POTABLE**

La Autoridad de Fiscalización y Control Social de Agua potable y Saneamiento Básico en cumplimiento de disposiciones legales vigentes dispone la publicación de la solicitud de la EPSA abajo detallada para su regularización a través de Registro para la prestación de Servicios de Agua Potable y Autorización para el Uso y Aprovechamiento del Recurso Hídrico de las Captaciones de Agua identificadas por la EPSA.

La ubicación exacta del área de prestación del servicio, las fuentes de agua, se encuentra detallada en las coordenadas UTM (PSAD - 56), que se describen en la presente publicación.

Departamento: Cochabamba
Provincia: Tiraque
Municipio: Tiraque
Localidad: Koari Lagunillas
EPSA: Asociación de Agua Potable Koari Lagunillas
Tipo de otorgación: Registro
Coordenadas: UTM PSAD 56

AREA DE PRESTACION

COORDENADAS UTM PSAD -56			
PUNTO	X	Y	HUSO Y ZONA
P1	225416	8068303	20 K
P2	225774	8067940	20 K
P3	226224	8066873	20 K
P4	226146	8066857	20 K
P5	225245	8068062	20 K
P6	224414	8068147	20 K
P7	224067	8068508	20 K
P8	224191	8069186	20 K

FUENTES DE ABASTECIMIENTO

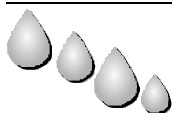
COORDENADAS UTM PSAD -56			
PUNTO	X	Y	HUSO Y ZONA
Vertiente V1	223966	8069656	20 K
Vertiente V2	224003	8069598	20 K
Vertiente V3	224055	8069482	20 K
Vertiente V4	226226	8067586	20 K

TANQUES DE ALMACENAMIENTO

COORDENADAS UTM PSAD -56			
PUNTO	X	Y	HUSO Y ZONA
Tanque T1	224191	8069186	20 K
Tanque T2	225569	8067760	20 K

De existir interesados sobre la autorización para área geográfica de prestación de servicio y fuentes de agua, podrán presentar la correspondiente oposición dentro del plazo de (30) días calendario en oficinas de la Autoridad de Fiscalización y Control Social de Agua Potable y Saneamiento Básico; Av. Mariscal Santa Cruz N°1392, Edif. Cámara Nacional de Comercio Piso 16 en la Ciudad de La Paz.

Cochabamba, 22 de Agosto de 2018





ESTADO PLURINACIONAL
DE BOLIVIA

**AUTORIDAD DE FISCALIZACIÓN Y CONTROL SOCIAL
DE AGUA POTABLE Y SANEAMIENTO BÁSICO**

MINISTERIO DE MEDIO AMBIENTE Y AGUA



**SOLICITUD DE OTORGACIÓN DE REGISTRO PARA LA PRESTACIÓN DE SERVICIO DE
AGUA POTABLE**

La Autoridad de Fiscalización y Control Social de Agua potable y Saneamiento Básico en cumplimiento de disposiciones legales vigentes dispone la publicación de la solicitud de la EPSA abajo detallada para su regularización a través de Registro para la prestación de Servicios de Agua Potable y Autorización para el Uso y Aprovechamiento del Recurso Hídrico de las Captaciones de Agua identificadas por la EPSA.

La ubicación exacta del área de prestación del servicio, las fuentes de agua, se encuentra detallada en las coordenadas UTM (PSAD - 56), que se describen en la presente publicación.

Departamento: Cochabamba
Provincia: Tiraque
Municipio: Tiraque
Localidad: Cruz Pampa
EPSA: Sistema de Agua Potable de Cruz Pampa
Toma Senta K'ocha
Tipo de otorgación: Registro
Coordenadas: UTM PSAD 56

AREA DE PRESTACION

COORDENADAS UTM PSAD -56			
PUNTO	X	Y	HUSO Y ZONA
P1	234944	8061921	20 K
P2	233723	8061978	20 K
P3	232799	8062261	20 K
P4	232374	8062781	20 K
P5	234348	8062937	20 K

FUENTES DE ABASTECIMIENTO

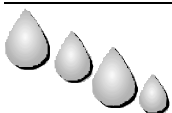
COORDENADAS UTM PSAD -56			
PUNTO	X	Y	HUSO Y ZONA
Vertiente V1	234393	8063171	20 K
Vertiente V2	233345	8063607	20 K

TANQUES DE ALMACENAMIENTO

COORDENADAS UTM PSAD -56			
PUNTO	X	Y	HUSO Y ZONA
Tanque T1	234348	8062937	20 K
Tanque T2	232799	8062261	20 K

De existir interesados sobre la autorización para área geográfica de prestación de servicio y fuentes de agua, podrán presentar la correspondiente oposición dentro del plazo de (30) días calendario en oficinas de la Autoridad de Fiscalización y Control Social de Agua Potable y Saneamiento Básico; Av. Mariscal Santa Cruz N°1392, Edif. Cámara Nacional de Comercio Piso 16 en la Ciudad de La Paz.

Cochabamba, 22 de Agosto de 2018





ESTADO PLURINACIONAL
DE BOLIVIA

**AUTORIDAD DE FISCALIZACIÓN Y CONTROL SOCIAL
DE AGUA POTABLE Y SANEAMIENTO BÁSICO**

MINISTERIO DE MEDIO AMBIENTE Y AGUA



**SOLICITUD DE OTORGACIÓN DE REGISTRO PARA LA PRESTACIÓN DE SERVICIO DE
AGUA POTABLE**

La Autoridad de Fiscalización y Control Social de Agua potable y Saneamiento Básico en cumplimiento de disposiciones legales vigentes dispone la publicación de la solicitud de la EPSA abajo detallada para su regularización a través de Registro para la prestación de Servicios de Agua Potable y Autorización para el Uso y Aprovechamiento del Recurso Hídrico de las Captaciones de Agua identificadas por la EPSA.

La ubicación exacta del área de prestación del servicio, las fuentes de agua, se encuentra detallada en las coordenadas UTM (PSAD - 56), que se describen en la presente publicación.

Departamento: Cochabamba
Provincia: Tiraque
Municipio: Tiraque
Localidad: K'aspi Cancha Alto
EPSA: Comité de Agua Potable y Saneamiento
K'aspi Cancha Alto
Tipo de otorgación: Registro
Coordenadas: UTM PSAD 56

AREA DE PRESTACION

COORDENADAS UTM PSAD -56			
PUNTO	X	Y	HUSO Y ZONA
P1	215582	8077430	20 K
P2	215654	8076960	20 K
P3	215541	8076489	20 K
P4	214361	8076728	20 K
P5	213822	8076046	20 K
P6	213576	8076033	20 K
P7	213132	8076537	20 K
P8	212864	8077035	20 K
P9	213082	8077187	20 K

FUENTES DE ABASTECIMIENTO

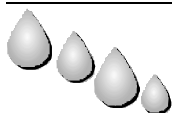
COORDENADAS UTM PSAD -56			
PUNTO	X	Y	HUSO Y ZONA
Vertiente V1	215318	8077674	20 K
Vertiente V2	214103	8078725	20 K
Vertiente V3	215214	8079464	20 K
Vertiente V4	214469	8078452	20 K

TANQUES DE ALMACENAMIENTO

COORDENADAS UTM PSAD -56			
PUNTO	X	Y	HUSO Y ZONA
Tanque T1	214826	8077263	20 K

De existir interesados sobre la autorización para área geográfica de prestación de servicio y fuentes de agua, podrán presentar la correspondiente oposición dentro del plazo de (30) días calendario en oficinas de la Autoridad de Fiscalización y Control Social de Agua Potable y Saneamiento Básico; Av. Mariscal Santa Cruz N°1392, Edif. Cámara Nacional de Comercio Piso 16 en la Ciudad de La Paz.

Cochabamba, 22 de Agosto de 2018





ESTADO PLURINACIONAL
DE BOLIVIA

**AUTORIDAD DE FISCALIZACIÓN Y CONTROL SOCIAL
DE AGUA POTABLE Y SANEAMIENTO BÁSICO**

MINISTERIO DE MEDIO AMBIENTE Y AGUA



**SOLICITUD DE OTORGACIÓN DE REGISTRO PARA LA PRESTACIÓN DE SERVICIO DE
AGUA POTABLE**

La Autoridad de Fiscalización y Control Social de Agua potable y Saneamiento Básico en cumplimiento de disposiciones legales vigentes dispone la publicación de la solicitud de la EPSA abajo detallada para su regularización a través de Registro para la prestación de Servicios de Agua Potable y Autorización para el Uso y Aprovechamiento del Recurso Hídrico de las Captaciones de Agua identificadas por la EPSA.

La ubicación exacta del área de prestación del servicio, las fuentes de agua, se encuentra detallada en las coordenadas UTM (PSAD - 56), que se describen en la presente publicación.

Departamento: Cochabamba
Provincia: Capinota
Municipio: Santivañez
Localidad: Caporaya
EPSA: Sistema de Agua Potable Caporaya
Tipo de otorgación: Registro
Coordenadas: UTM PSAD 56

AREA DE PRESTACION

COORDENADAS UTM PSAD -56			
PUNTO	X	Y	HUSO Y ZONA
P1	788028	8063781	19 K
P2	788242	8064067	19 K
P3	788703	8063661	19 K
P4	789436	8062800	19 K
P5	789357	8062638	19 K
P6	789034	8062691	19 K
P7	788301	8061926	19 K
P8	788338	8061273	19 K
P9	788214	8061211	19 K
P10	788069	8061892	19 K
P11	788737	8063044	19 K

FUENTES DE ABASTECIMIENTO

COORDENADAS UTM PSAD -56			
PUNTO	X	Y	HUSO Y ZONA
Pozo Pz 1	789013	8063218	19 K

TANQUES DE ALMACENAMIENTO

COORDENADAS UTM PSAD -56			
PUNTO	X	Y	HUSO Y ZONA
Tanque T1	788737	8063044	19 K

De existir interesados sobre la autorización para área geográfica de prestación de servicio y fuentes de agua, podrán presentar la correspondiente oposición dentro del plazo de (30) días calendario en oficinas de la Autoridad de Fiscalización y Control Social de Agua Potable y Saneamiento Básico; Av. Mariscal Santa Cruz N°1392, Edif. Cámara Nacional de Comercio Piso 16 en la Ciudad de La Paz.

Cochabamba, 22 de Agosto de 2018

