



ESTADO PLURINACIONAL  
DE BOLIVIA

**AUTORIDAD DE FISCALIZACIÓN Y CONTROL SOCIAL  
DE AGUA POTABLE Y SANEAMIENTO BÁSICO**

MINISTERIO DE MEDIO AMBIENTE Y AGUA



AUTORIDAD  
DE AGUA POTABLE  
Y SANEAMIENTO BASICO

**SOLICITUD DE OTORGACION DE REGISTRO PARA LA PRESTACIÓN DEL SERVICIO DE  
AGUA POTABLE**

La Autoridad de Fiscalización y Control Social de Agua Potable y Saneamiento Básico en cumplimiento de disposiciones legales vigentes dispone la publicación de solicitudes de las EPSA abajo detallada para su regularización a través de Registro para la prestación de Servicios de Agua Potable y Autorización para el Uso y Aprovechamiento del Recurso Hídrico de las Captaciones de Agua identificadas por la EPSA

La ubicación exacta del área de prestación del servicio, las fuentes de agua, se encuentra detallada en las coordenadas UTM (PSAD - 56), que se describen en la presente publicación.

De existir personas y/o entidades que resulten perjudicadas sobre el área de Prestación del Servicio solicitada descrita en la presente publicación, podrán presentar la correspondiente oposición dentro del plazo de (30) días calendario a partir del 13 de enero de 2017 en oficinas de la Autoridad de Fiscalización y Control Social de Agua Potable y Saneamiento Básico Av. Mariscal Santa Cruz N°1392 Edificio Cámara Nacional de Comercio Piso 16 en La Paz.

La Paz, 12 de enero de 2016

Departamento: *CHUQUISACA*  
Provincia: *YAMPARAEZ*  
Municipio: *TARABUCO*  
Localidad: *CAYAMBUCO*  
EPSA: *COMITÉ DE AGUA POTABLE Y SANEAMIENTO  
CAYAMBUCO*

Tipo de Otorgación: Registro  
Coordenadas  
Limites del área geográfica del servicio

**AREA DE PRESTACION**

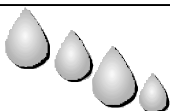
DESCRIPCION	X	Y	HUSO Y ZONA
P1	303507	7887829	20 K
P2	303665	7888312	20 K
P3	303758	7888359	20 K
P4	304000	7888252	20 K
P5	304037	7888221	20 K
P6	304051	7888174	20 K
P7	303641	7887811	20 K

**FUENTE DE ABASTECIMIENTO**

DESCRIPCION	X	Y	HUSO Y ZONA
VERTIENTE	301461	7885945	20 K

**TANQUE DE ALMACENAMIENTO**

DESCRIPCION	X	Y	HUSO Y ZONA
SUPERFICIAL	303172	7887550	20 K





ESTADO PLURINACIONAL  
DE BOLIVIA

**AUTORIDAD DE FISCALIZACIÓN Y CONTROL SOCIAL  
DE AGUA POTABLE Y SANEAMIENTO BÁSICO**

MINISTERIO DE MEDIO AMBIENTE Y AGUA



AUTORIDAD  
DE AGUA POTABLE  
Y SANEAMIENTO BÁSICO

**SOLICITUD DE OTORGACION DE REGISTRO PARA LA PRESTACIÓN DEL SERVICIO DE  
AGUA POTABLE**

La Autoridad de Fiscalización y Control Social de Agua Potable y Saneamiento Básico en cumplimiento de disposiciones legales vigentes dispone la publicación de solicitudes de las EPSA abajo detallada para su regularización a través de Registro para la prestación de Servicios de Agua Potable y Autorización para el Uso y Aprovechamiento del Recurso Hídrico de las Captaciones de Agua identificadas por la EPSA

La ubicación exacta del área de prestación del servicio, las fuentes de agua, se encuentra detallada en las coordenadas UTM (PSAD - 56), que se describen en la presente publicación.

De existir personas y/o entidades que resulten perjudicadas sobre el área de Prestación del Servicio solicitada descrita en la presente publicación, podrán presentar la correspondiente oposición dentro del plazo de (30) días calendario a partir del 13 de enero de 2017 en oficinas de la Autoridad de Fiscalización y Control Social de Agua Potable y Saneamiento Básico Av. Mariscal Santa Cruz N°1392 Edificio Cámara Nacional de Comercio Piso 16 en La Paz.

La Paz, 12 de enero de 2016

Departamento: *CHUQUISACA*  
Provincia: *YAMPARAEZ*  
Municipio: *TARABUCO*  
Localidad: *CORORO*  
EPSA: *COMITÉ DE AGUA Y ALCANTARILLA CORORO*

Tipo de Otorgación: Registro  
Coordenadas  
Límites del área geográfica del servicio

**AREA DE PRESTACION**

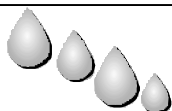
DESCRIPCION	X	Y	HUSO Y ZONA
P1	299607	7890460	20 K
P2	299506	7890960	20 K
P3	299756	7890991	20 K
P4	300209	7890792	20 K
P5	300299	7890492	20 K

**FUENTE DE ABASTECIMIENTO**

DESCRIPCION	X	Y	HUSO Y ZONA
GALERIA F.	301555	7888831	20 K
POZO	299391	7889726	20 K

**TANQUE DE ALMACENAMIENTO**

DESCRIPCION	X	Y	HUSO Y ZONA
SUPERFICIAL	300809	7890260	20 K
SUPERFICIAL	299534	7889932	20 K





ESTADO PLURINACIONAL  
DE BOLIVIA

**AUTORIDAD DE FISCALIZACIÓN Y CONTROL SOCIAL  
DE AGUA POTABLE Y SANEAMIENTO BÁSICO**

MINISTERIO DE MEDIO AMBIENTE Y AGUA



AUTORIDAD  
DE AGUA POTABLE  
Y SANEAMIENTO BASICO

**SOLICITUD DE OTORGACION DE REGISTRO PARA LA PRESTACIÓN DEL SERVICIO DE  
AGUA POTABLE**

La Autoridad de Fiscalización y Control Social de Agua Potable y Saneamiento Básico en cumplimiento de disposiciones legales vigentes dispone la publicación de solicitudes de las EPSA abajo detallada para su regularización a través de Registro para la prestación de Servicios de Agua Potable y Autorización para el Uso y Aprovechamiento del Recurso Hídrico de las Captaciones de Agua identificadas por la EPSA

La ubicación exacta del área de prestación del servicio, las fuentes de agua, se encuentra detallada en las coordenadas UTM (PSAD - 56), que se describen en la presente publicación.

De existir personas y/o entidades que resulten perjudicadas sobre el área de Prestación del Servicio solicitada descrita en la presente publicación, podrán presentar la correspondiente oposición dentro del plazo de (30) días calendario a partir del 13 de enero de 2017 en oficinas de la Autoridad de Fiscalización y Control Social de Agua Potable y Saneamiento Básico Av. Mariscal Santa Cruz N°1392 Edificio Cámara Nacional de Comercio Piso 16 en La Paz.

La Paz, 12 de enero de 2016

Departamento: *CHUQUISACA*  
Provincia: *YAMPARAEZ*  
Municipio: *TARABUCO*  
Localidad: *FICHUJUY*  
EPSA: *COMITÉ DE AGUA POTABLE Y SANEAMIENTO  
FICHUJUY*

Tipo de Otorgación: Registro  
Coordenadas  
Limites del área geográfica del servicio

**AREA DE PRESTACION**

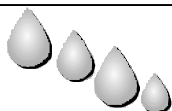
DESCRIPCION	X	Y	HUSO Y ZONA
P1	293225	7894921	20 K
P2	293225	7894771	20 K
P3	292403	7894751	20 K
P4	292161	7894975	20 K
P5	291930	7895593	20 K
P6	291729	7896086	20 K
P7	291654	7896364	20 K
P8	291934	7896371	20 K
P9	292408	7895913	20 K
P10	292795	7894967	20 K

**FUENTE DE ABASTECIMIENTO**

DESCRIPCION	X	Y	HUSO Y ZONA
POZO	292122	7895552	20 K
VERTIENTE	291680	7895345	20 K

**TANQUE DE ALMACENAMIENTO**

DESCRIPCION	X	Y	HUSO Y ZONA
SUPERFICIAL	291992	7895445	20 K
SUPERFICIAL	291983	7895454	20 K





ESTADO PLURINACIONAL  
DE BOLIVIA

**AUTORIDAD DE FISCALIZACIÓN Y CONTROL SOCIAL  
DE AGUA POTABLE Y SANEAMIENTO BÁSICO**

MINISTERIO DE MEDIO AMBIENTE Y AGUA



AUTORIDAD  
DE AGUA POTABLE  
Y SANEAMIENTO BÁSICO

**SOLICITUD DE OTORGACION DE REGISTRO PARA LA PRESTACIÓN DEL SERVICIO DE  
AGUA POTABLE**

La Autoridad de Fiscalización y Control Social de Agua Potable y Saneamiento Básico en cumplimiento de disposiciones legales vigentes dispone la publicación de solicitudes de las EPSA abajo detallada para su regularización a través de Registro para la prestación de Servicios de Agua Potable y Autorización para el Uso y Aprovechamiento del Recurso Hídrico de las Captaciones de Agua identificadas por la EPSA

La ubicación exacta del área de prestación del servicio, las fuentes de agua, se encuentra detallada en las coordenadas UTM (PSAD - 56), que se describen en la presente publicación.

De existir personas y/o entidades que resulten perjudicadas sobre el área de Prestación del Servicio solicitada descrita en la presente publicación, podrán presentar la correspondiente oposición dentro del plazo de (30) días calendario a partir del 13 de enero de 2017 en oficinas de la Autoridad de Fiscalización y Control Social de Agua Potable y Saneamiento Básico Av. Mariscal Santa Cruz N°1392 Edificio Cámara Nacional de Comercio Piso 16 en La Paz.

La Paz, 12 de enero de 2016

Departamento: *CHUQUISACA*  
Provincia: *YAMPARAEZ*  
Municipio: *TARABUCO*  
Localidad: *JUMBATE*  
EPSA: *COMITÉ DE AGUA POTABLE Y SANEAMIENTO  
COMUNIDAD JUMBATE*

Tipo de Otorgación: Registro  
Coordenadas  
Límites del área geográfica del servicio

**AREA DE PRESTACION**

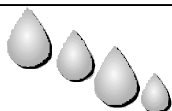
DESCRIPCION	X	Y	HUSO Y ZONA
P1	294594	7881032	20 K
P2	294894	7881032	20 K
P3	294994	7880932	20 K
P4	295274	7880552	20 K
P5	295604	7880292	20 K
P6	295744	7880192	20 K
P7	295594	7880032	20 K
P8	294854	7880532	20 K
P9	294594	7880832	20 K

**FUENTE DE ABASTECIMIENTO**

DESCRIPCION	X	Y	HUSO Y ZONA
VERTIENTE	296839	7878034	20 K

**TANQUE DE ALMACENAMIENTO**

DESCRIPCION	X	Y	HUSO Y ZONA
SUPERFICIAL	296854	7878094	20 K





ESTADO PLURINACIONAL  
DE BOLIVIA

**AUTORIDAD DE FISCALIZACIÓN Y CONTROL SOCIAL  
DE AGUA POTABLE Y SANEAMIENTO BÁSICO**

MINISTERIO DE MEDIO AMBIENTE Y AGUA



AUTORIDAD  
DE AGUA POTABLE  
Y SANEAMIENTO BASICO

**SOLICITUD DE OTORGACION DE REGISTRO PARA LA PRESTACIÓN DEL SERVICIO DE  
AGUA POTABLE**

La Autoridad de Fiscalización y Control Social de Agua Potable y Saneamiento Básico en cumplimiento de disposiciones legales vigentes dispone la publicación de solicitudes de las EPSA abajo detallada para su regularización a través de Registro para la prestación de Servicios de Agua Potable y Autorización para el Uso y Aprovechamiento del Recurso Hídrico de las Captaciones de Agua identificadas por la EPSA

La ubicación exacta del área de prestación del servicio, las fuentes de agua, se encuentra detallada en las coordenadas UTM (PSAD - 56), que se describen en la presente publicación.

De existir personas y/o entidades que resulten perjudicadas sobre el área de Prestación del Servicio solicitada descrita en la presente publicación, podrán presentar la correspondiente oposición dentro del plazo de (30) días calendario a partir del 13 de enero de 2017 en oficinas de la Autoridad de Fiscalización y Control Social de Agua Potable y Saneamiento Básico Av. Mariscal Santa Cruz N°1392 Edificio Cámara Nacional de Comercio Piso 16 en La Paz.

La Paz, 12 de enero de 2016

Departamento: *CHUQUISACA*

Provincia: *YAMPARAEZ*

Municipio: *TARABUCO*

Localidad: *LAJAS*

EPSA: *COMITÉ DE AGUA POTABLE Y SANEAMIENTO LAJAS  
SECTOR SAN PABLO*

Tipo de Otorgación: Registro

Coordenadas

Limites del área geográfica del servicio

**AREA DE PRESTACION**

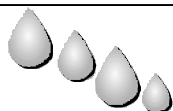
DESCRIPCION	X	Y	HUSO Y ZONA
P1	302957	7881383	20 K
P2	303240	7881748	20 K
P3	303840	7882388	20 K
P4	303655	7883272	20 K
P5	00:00:00	7884180	20 K
P6	303744	7884334	20 K
P7	306559	7880788	20 K
P8	305756	7880043	20 K
P9	305179	7879717	20 K
P10	304578	7880006	20 K
P11	304490	7880535	20 K
P12	304187	7880937	20 K

**FUENTE DE ABASTECIMIENTO**

DESCRIPCION	X	Y	HUSO Y ZONA
POZO	304453	7881744	20 K

**TANQUE DE ALMACENAMIENTO**

DESCRIPCION	X	Y	HUSO Y ZONA
SUPERFICIAL	304438	7882329	20 K





ESTADO PLURINACIONAL  
DE BOLIVIA

**AUTORIDAD DE FISCALIZACIÓN Y CONTROL SOCIAL  
DE AGUA POTABLE Y SANEAMIENTO BÁSICO**

MINISTERIO DE MEDIO AMBIENTE Y AGUA



AUTORIDAD  
DE AGUA POTABLE  
Y SANEAMIENTO BASICO

**SOLICITUD DE OTORGACION DE REGISTRO PARA LA PRESTACIÓN DEL SERVICIO DE  
AGUA POTABLE**

La Autoridad de Fiscalización y Control Social de Agua Potable y Saneamiento Básico en cumplimiento de disposiciones legales vigentes dispone la publicación de solicitudes de las EPSA abajo detallada para su regularización a través de Registro para la prestación de Servicios de Agua Potable y Autorización para el Uso y Aprovechamiento del Recurso Hídrico de las Captaciones de Agua identificadas por la EPSA

La ubicación exacta del área de prestación del servicio, las fuentes de agua, se encuentra detallada en las coordenadas UTM (PSAD - 56), que se describen en la presente publicación.

De existir personas y/o entidades que resulten perjudicadas sobre el área de Prestación del Servicio solicitada descrita en la presente publicación, podrán presentar la correspondiente oposición dentro del plazo de (30) días calendario a partir del 13 de enero de 2017 en oficinas de la Autoridad de Fiscalización y Control Social de Agua Potable y Saneamiento Básico Av. Mariscal Santa Cruz N°1392 Edificio Cámara Nacional de Comercio Piso 16 en La Paz.

La Paz, 12 de enero de 2016

Departamento: *CHUQUISACA*  
Provincia: *YAMPARAEZ*  
Municipio: *TARABUCO*  
Localidad: *LAJAS*  
EPSA: *COMITÉ DE AGUA POTABLE Y SANEAMIENTO  
COMUNIDAD LAJAS*  
Tipo de Otorgación: Registro  
Coordenadas  
Limites del área geográfica del servicio

**AREA DE PRESTACION**

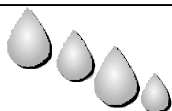
DESCRIPCION	X	Y	HUSO Y ZONA
P1	302957	7881383	20 K
P2	302590	7881779	20 K
P3	302910	7882279	20 K
P4	303305	7882693	20 K
P5	303655	7882193	20 K
P6	303226	7881743	20 K

**FUENTE DE ABASTECIMIENTO**

DESCRIPCION	X	Y	HUSO Y ZONA
POZO	302592	7882401	20 K

**TANQUE DE ALMACENAMIENTO**

DESCRIPCION	X	Y	HUSO Y ZONA
SUPERFICIAL	302911	7882272	20 K





ESTADO PLURINACIONAL  
DE BOLIVIA

**AUTORIDAD DE FISCALIZACIÓN Y CONTROL SOCIAL  
DE AGUA POTABLE Y SANEAMIENTO BÁSICO**

MINISTERIO DE MEDIO AMBIENTE Y AGUA



AUTORIDAD  
DE AGUA POTABLE  
Y SANEAMIENTO BASICO

**SOLICITUD DE OTORGACION DE REGISTRO PARA LA PRESTACIÓN DEL SERVICIO DE  
AGUA POTABLE**

La Autoridad de Fiscalización y Control Social de Agua Potable y Saneamiento Básico en cumplimiento de disposiciones legales vigentes dispone la publicación de solicitudes de las EPSA abajo detallada para su regularización a través de Registro para la prestación de Servicios de Agua Potable y Autorización para el Uso y Aprovechamiento del Recurso Hídrico de las Captaciones de Agua identificadas por la EPSA

La ubicación exacta del área de prestación del servicio, las fuentes de agua, se encuentra detallada en las coordenadas UTM (PSAD - 56), que se describen en la presente publicación.

De existir personas y/o entidades que resulten perjudicadas sobre el área de Prestación del Servicio solicitada descrita en la presente publicación, podrán presentar la correspondiente oposición dentro del plazo de (30) días calendario a partir del 13 de enero de 2017 en oficinas de la Autoridad de Fiscalización y Control Social de Agua Potable y Saneamiento Básico Av. Mariscal Santa Cruz N°1392 Edificio Cámara Nacional de Comercio Piso 16 en La Paz.

La Paz, 12 de enero de 2016

Departamento: *CHUQUISACA*  
Provincia: *YAMPARAEZ*  
Municipio: *TARABUCO*  
Localidad: *LAMBOYO*  
EPSA: *COMITÉ DE AGUA POTABLE Y SANEAMIENTO  
COMUNIDAD LAMBOYO*  
Tipo de Otorgación: Registro  
Coordenadas  
Limites del área geográfica del servicio

**AREA DE PRESTACION**

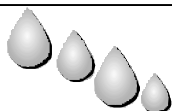
DESCRIPCION	X	Y	HUSO Y ZONA
P1	308842	7890675	20 K
P2	308778	7890441	20 K
P3	309324	7890342	20 K
P4	309092	7890675	20 K

**FUENTE DE ABASTECIMIENTO**

DESCRIPCION	X	Y	HUSO Y ZONA
VERTIENTE	307687	7892547	20 K
VERTIENTE	307462	7892558	20 K

**TANQUE DE ALMACENAMIENTO**

DESCRIPCION	X	Y	HUSO Y ZONA
SUPERFICIAL	308228	7891751	20 K







ESTADO PLURINACIONAL  
DE BOLIVIA

**AUTORIDAD DE FISCALIZACIÓN Y CONTROL SOCIAL  
DE AGUA POTABLE Y SANEAMIENTO BÁSICO**

MINISTERIO DE MEDIO AMBIENTE Y AGUA



AUTORIDAD  
DE AGUA POTABLE  
Y SANEAMIENTO BASICO

**SOLICITUD DE OTORGACION DE REGISTRO PARA LA PRESTACIÓN DEL SERVICIO DE  
AGUA POTABLE**

La Autoridad de Fiscalización y Control Social de Agua Potable y Saneamiento Básico en cumplimiento de disposiciones legales vigentes dispone la publicación de solicitudes de las EPSA abajo detallada para su regularización a través de Registro para la prestación de Servicios de Agua Potable y Autorización para el Uso y Aprovechamiento del Recurso Hídrico de las Captaciones de Agua identificadas por la EPSA

La ubicación exacta del área de prestación del servicio, las fuentes de agua, se encuentra detallada en las coordenadas UTM (PSAD - 56), que se describen en la presente publicación.

De existir personas y/o entidades que resulten perjudicadas sobre el área de Prestación del Servicio solicitada descrita en la presente publicación, podrán presentar la correspondiente oposición dentro del plazo de (30) días calendario a partir del 13 de enero de 2017 en oficinas de la Autoridad de Fiscalización y Control Social de Agua Potable y Saneamiento Básico Av. Mariscal Santa Cruz N°1392 Edificio Cámara Nacional de Comercio Piso 16 en La Paz.

La Paz, 12 de enero de 2016

Departamento: *CHUQUISACA*  
Provincia: *YAMPARAEZ*  
Municipio: *TARABUCO*  
Localidad: *MISKA MAYU*  
EPSA: *COMITÉ DE AGUA POTABLE Y SANEAMIENTO MISKA  
MAYU SECTOR JATUN CRUZ*  
Tipo de Otorgación: Registro  
Coordenadas  
Limites del área geográfica del servicio

**AREA DE PRESTACION**

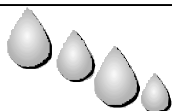
DESCRIPCION	X	Y	HUSO Y ZONA
P1	305105	7875800	20 K
P2	305305	7875928	20 K
P3	305387	7876048	20 K
P4	305455	7875908	20 K
P5	305555	7875308	20 K
P6	305395	7875308	20 K

**FUENTE DE ABASTECIMIENTO**

DESCRIPCION	X	Y	HUSO Y ZONA
VERTIENTE	305935	7876453	20 K

**TANQUE DE ALMACENAMIENTO**

DESCRIPCION	X	Y	HUSO Y ZONA
SUPERFICIAL	305392	7876109	20 K







ESTADO PLURINACIONAL  
DE BOLIVIA

**AUTORIDAD DE FISCALIZACIÓN Y CONTROL SOCIAL  
DE AGUA POTABLE Y SANEAMIENTO BÁSICO**

MINISTERIO DE MEDIO AMBIENTE Y AGUA



AUTORIDAD  
DE AGUA POTABLE  
Y SANEAMIENTO BASICO

**SOLICITUD DE OTORGACION DE REGISTRO PARA LA PRESTACIÓN DEL SERVICIO DE  
AGUA POTABLE**

La Autoridad de Fiscalización y Control Social de Agua Potable y Saneamiento Básico en cumplimiento de disposiciones legales vigentes dispone la publicación de solicitudes de las EPSA abajo detallada para su regularización a través de Registro para la prestación de Servicios de Agua Potable y Autorización para el Uso y Aprovechamiento del Recurso Hídrico de las Captaciones de Agua identificadas por la EPSA

La ubicación exacta del área de prestación del servicio, las fuentes de agua, se encuentra detallada en las coordenadas UTM (PSAD - 56), que se describen en la presente publicación.

De existir personas y/o entidades que resulten perjudicadas sobre el área de Prestación del Servicio solicitada descrita en la presente publicación, podrán presentar la correspondiente oposición dentro del plazo de (30) días calendario a partir del 13 de enero de 2017 en oficinas de la Autoridad de Fiscalización y Control Social de Agua Potable y Saneamiento Básico Av. Mariscal Santa Cruz N°1392 Edificio Cámara Nacional de Comercio Piso 16 en La Paz.

La Paz, 12 de enero de 2016

Departamento: *CHUQUISACA*  
Provincia: *YAMPARAEZ*  
Municipio: *TARABUCO*  
Localidad: *MISKA MAYU*  
EPSA: *COMITÉ DE AGUA POTABLE Y SANEAMIENTO MISKA MAYU*

Tipo de Otorgación: Registro  
Coordenadas  
Limites del área geográfica del servicio

**AREA DE PRESTACION**

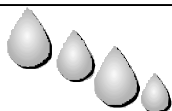
DESCRIPCION	X	Y	HUSO Y ZONA
P1	306333	7874504	20 K
P2	306081	7874810	20 K
P3	305776	7874954	20 K
P4	305542	7874904	20 K
P5	305747	7874288	20 K
P6	305854	7874090	20 K
P7	306218	7873990	20 K
P8	306397	7874144	20 K

**FUENTE DE ABASTECIMIENTO**

DESCRIPCION	X	Y	HUSO Y ZONA
VERTIENTE	306766	7874322	20 K
VERTIENTE	306688	7874311	20 K
VERTIENTE	306509	7874248	20 K

**TANQUE DE ALMACENAMIENTO**

DESCRIPCION	X	Y	HUSO Y ZONA
SUPERFICIAL	306422	7874407	20 K
SUPERFICIAL	306438	7874151	20 K
SUPERFICIAL	306414	7874197	20 K





ESTADO PLURINACIONAL  
DE BOLIVIA

**AUTORIDAD DE FISCALIZACIÓN Y CONTROL SOCIAL  
DE AGUA POTABLE Y SANEAMIENTO BÁSICO**

MINISTERIO DE MEDIO AMBIENTE Y AGUA



AUTORIDAD  
DE AGUA POTABLE  
Y SANEAMIENTO BÁSICO

**SOLICITUD DE OTORGACION DE REGISTRO PARA LA PRESTACIÓN DEL SERVICIO DE  
AGUA POTABLE**

La Autoridad de Fiscalización y Control Social de Agua Potable y Saneamiento Básico en cumplimiento de disposiciones legales vigentes dispone la publicación de solicitudes de las EPSA abajo detallada para su regularización a través de Registro para la prestación de Servicios de Agua Potable y Autorización para el Uso y Aprovechamiento del Recurso Hídrico de las Captaciones de Agua identificadas por la EPSA

La ubicación exacta del área de prestación del servicio, las fuentes de agua, se encuentra detallada en las coordenadas UTM (PSAD - 56), que se describen en la presente publicación.

De existir personas y/o entidades que resulten perjudicadas sobre el área de Prestación del Servicio solicitada descrita en la presente publicación, podrán presentar la correspondiente oposición dentro del plazo de (30) días calendario a partir del 13 de enero de 2017 en oficinas de la Autoridad de Fiscalización y Control Social de Agua Potable y Saneamiento Básico Av. Mariscal Santa Cruz N°1392 Edificio Cámara Nacional de Comercio Piso 16 en La Paz.

La Paz, 12 de enero de 2016

Departamento: *CHUQUISACA*  
Provincia: *YAMPARAEZ*  
Municipio: *TARABUCO*  
Localidad: *PUKA PUKA*  
EPSA: *COMITÉ DE AGUA POTABLE Y SANEAMIENTO PUKA PUKA*

Tipo de Otorgación: Registro  
Coordenadas  
Límites del área geográfica del servicio

**AREA DE PRESTACION**

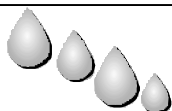
DESCRIPCION	X	Y	HUSO Y ZONA
P1	303054	7874905	20 K
P2	302904	7875045	20 K
P3	303024	7875375	20 K
P4	303803	7876610	20 K
P5	303932	7876959	20 K
P6	304383	7876990	20 K
P7	304883	7876560	20 K
P8	304833	7876310	20 K
P9	304362	7876399	20 K
P10	303885	7876233	20 K
P11	303294	7875345	20 K

**FUENTE DE ABASTECIMIENTO**

DESCRIPCION	X	Y	HUSO Y ZONA
VERTIENTE	302268	7871376	20 K
VERTIENTE	302268	7871248	20 K
VERTIENTE	302680	7874391	20 K
VERTIENTE	302680	7874390	20 K
VERTIENTE	302268	7871245	20 K
VERTIENTE	302070	7875958	20 K

**TANQUE DE ALMACENAMIENTO**

DESCRIPCION	X	Y	HUSO Y ZONA
SUPERFICIAL	303039	7874557	20 K
SUPERFICIAL	303806	7876972	20 K
SUPERFICIAL	303194	7875045	20 K
SUPERFICIAL	302639	7876353	20 K





ESTADO PLURINACIONAL  
DE BOLIVIA

**AUTORIDAD DE FISCALIZACIÓN Y CONTROL SOCIAL  
DE AGUA POTABLE Y SANEAMIENTO BÁSICO**

MINISTERIO DE MEDIO AMBIENTE Y AGUA



AUTORIDAD  
DE AGUA POTABLE  
Y SANEAMIENTO BÁSICO

**SOLICITUD DE OTORGACION DE REGISTRO PARA LA PRESTACIÓN DEL SERVICIO DE  
AGUA POTABLE**

La Autoridad de Fiscalización y Control Social de Agua Potable y Saneamiento Básico en cumplimiento de disposiciones legales vigentes dispone la publicación de solicitudes de las EPSA abajo detallada para su regularización a través de Registro para la prestación de Servicios de Agua Potable y Autorización para el Uso y Aprovechamiento del Recurso Hídrico de las Captaciones de Agua identificadas por la EPSA

La ubicación exacta del área de prestación del servicio, las fuentes de agua, se encuentra detallada en las coordenadas UTM (PSAD - 56), que se describen en la presente publicación.

De existir personas y/o entidades que resulten perjudicadas sobre el área de Prestación del Servicio solicitada descrita en la presente publicación, podrán presentar la correspondiente oposición dentro del plazo de (30) días calendario a partir del 13 de enero de 2017 en oficinas de la Autoridad de Fiscalización y Control Social de Agua Potable y Saneamiento Básico Av. Mariscal Santa Cruz N°1392 Edificio Cámara Nacional de Comercio Piso 16 en La Paz.

La Paz, 12 de enero de 2016

Departamento: *CHUQUISACA*  
Provincia: *YAMPARAEZ*  
Municipio: *TARABUCO*  
Localidad: *SARUFAYA*  
EPSA: *COOPERATIVA DE AGUA POTABLE SARUFAYA*

Tipo de Otorgación: Registro  
Coordenadas  
Límites del área geográfica del servicio

**AREA DE PRESTACION**

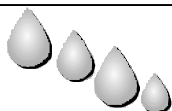
DESCRIPCION	X	Y	HUSO Y ZONA
P1	310731	7886057	20 K
P2	310676	7886262	20 K
P3	310603	7886615	20 K
P4	310989	7886477	20 K
P5	311071	7886100	20 K
P6	311193	7885925	20 K
P7	311243	7885725	20 K
P8	310743	7885705	20 K

**FUENTE DE ABASTECIMIENTO**

DESCRIPCION	X	Y	HUSO Y ZONA
GALERIA F.	311704	7884608	20 K

**TANQUE DE ALMACENAMIENTO**

DESCRIPCION	X	Y	HUSO Y ZONA
SUPERFICIAL	311143	7885925	20 K





ESTADO PLURINACIONAL  
DE BOLIVIA

**AUTORIDAD DE FISCALIZACIÓN Y CONTROL SOCIAL  
DE AGUA POTABLE Y SANEAMIENTO BÁSICO**

MINISTERIO DE MEDIO AMBIENTE Y AGUA



AUTORIDAD  
DE AGUA POTABLE  
Y SANEAMIENTO BÁSICO

**SOLICITUD DE OTORGACION DE REGISTRO PARA LA PRESTACIÓN DEL SERVICIO DE  
AGUA POTABLE**

La Autoridad de Fiscalización y Control Social de Agua Potable y Saneamiento Básico en cumplimiento de disposiciones legales vigentes dispone la publicación de solicitudes de las EPSA abajo detallada para su regularización a través de Registro para la prestación de Servicios de Agua Potable y Autorización para el Uso y Aprovechamiento del Recurso Hídrico de las Captaciones de Agua identificadas por la EPSA

La ubicación exacta del área de prestación del servicio, las fuentes de agua, se encuentra detallada en las coordenadas UTM (PSAD - 56), que se describen en la presente publicación.

De existir personas y/o entidades que resulten perjudicadas sobre el área de Prestación del Servicio solicitada descrita en la presente publicación, podrán presentar la correspondiente oposición dentro del plazo de (30) días calendario a partir del 13 de enero de 2017 en oficinas de la Autoridad de Fiscalización y Control Social de Agua Potable y Saneamiento Básico Av. Mariscal Santa Cruz N°1392 Edificio Cámara Nacional de Comercio Piso 16 en La Paz.

La Paz, 12 de enero de 2016

Departamento: *CHUQUISACA*  
Provincia: *YAMPARAEZ*  
Municipio: *TARABUCO*  
Localidad: *SURIMA GRANDE*  
EPSA: *COMITÉ DE AGUA POTABLE Y SANEAMIENTO  
COMUNIDAD SURIMA GRANDE*  
Tipo de Otorgación: Registro  
Coordenadas  
Límites del área geográfica del servicio

**AREA DE PRESTACION**

DESCRIPCION	X	Y	HUSO Y ZONA
P1	304631	7893633	20 K
P2	304755	7893852	20 K
P3	304483	7894065	20 K
P4	304313	7894482	20 K
P5	303622	7896078	20 K
P6	303022	7895778	20 K
P7	303022	7895478	20 K
P8	303886	7894280	20 K
P9	304151	7893704	20 K

**FUENTE DE ABASTECIMIENTO**

DESCRIPCION	X	Y	HUSO Y ZONA
VERTIENTE	304380	7894397	20 K
VERTIENTE	304853	7894201	20 K
VERTIENTE	301902	7895004	20 K

**TANQUE DE ALMACENAMIENTO**

DESCRIPCION	X	Y	HUSO Y ZONA
SUPERFICIAL	303156	7895495	20 K

