



ESTADO PLURINACIONAL
DE BOLIVIA

AUTORIDAD DE FISCALIZACIÓN Y CONTROL SOCIAL
DE AGUA POTABLE Y SANEAMIENTO BÁSICO

MINISTERIO DE MEDIO AMBIENTE Y AGUA



SOLICITUD DE OTORGACIÓN DE REGISTRO PARA LA PRESTACIÓN DE SERVICIO DE AGUA POTABLE

La Autoridad de Fiscalización y Control Social de Agua potable y Saneamiento Básico en cumplimiento de disposiciones legales vigentes dispone la publicación de la solicitud de la EPSA abajo detallada para su regularización a través de Registro para la prestación de Servicios de Agua Potable y Autorización para el Uso y Aprovechamiento del Recurso Hidrico de las Captaciones de Agua identificadas por la EPSA.

La ubicación exacta del área de prestación de servicio, las fuentes de agua, se encuentra detallada en las coordenadas UTM (PSAD - 56), que se describen en la presente publicación.

ÁREA DE PRESTACION DE SERVICIO N°1			
TIRISPAYA			
SISTEMA UTM PSAD-56			
PUNTO	COORDENADAS		HUSO Y ZONA
	X	Y	
P-1	245971	7867655	20 K
P-2	246065	7867824	20 K
P-3	246121	7867854	20 K
P-4	246212	7867689	20 K
P-5	246120	7867546	20 K

Departamento: Potosí
Provincia: Cornelio Saavedra
Municipio: Betanzos
Comunidad: Tirispaya
EPSA: Comité de Agua Potable y Saneamiento de Tirispaya
Tipo de otorgación: Registro
Coordenadas: UTM PSAD 56

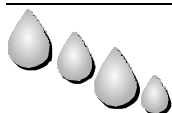
ÁREA DE PRESTACION DE SERVICIO N°2			
TIRISPAYA			
SISTEMA UTM PSAD-56			
PUNTO	COORDENADAS		HUSO Y ZONA
	X	Y	
P-1	246980	7865865	20 K
P-2	247193	7866115	20 K
P-3	247310	7866015	20 K
P-4	247060	7865810	20 K

TANQUES DE ALMACENAMIENTO			
PUNTO	COORDENADAS		HUSO Y ZONA
	X	Y	
T. ALM. POJPO MAYU	246302	7867529	20 K
T. ALM. TEJERIA	247204	7865931	20 K

FUENTES DE ABASTECIMIENTO			
PUNTO	COORDENADAS		HUSO Y ZONA
	X	Y	
VERTIENTE POJPO MAYU	242422	7867141	20 K
VERTIENTE TEJERIA	247301	7865803	20 K

De existir interesados sobre la autorización para nuevas captaciones en fuentes de agua, podrán presentar la correspondiente oposición dentro del plazo de (30) días calendario en oficinas de la Autoridad de Fiscalización y Control Social de Agua Potable y Saneamiento Básico; Av. Mariscal Santa Cruz N°1392, Edif. Cámara Nacional de Comercio Piso 16 en la Ciudad de La Paz

La Paz, 23 de noviembre de 2018



Av. Mariscal Santa Cruz No. 1392, Edif. Cámara de Comercio, Pisos 16, 5 y 4
Teléfono Piloto: (591 -2) 2310801 / Fax: 2310554 / Casilla: 4245

htt://www.aaps.gob.bo
La Paz -Bolivia



ESTADO PLURINACIONAL
DE BOLIVIA

AUTORIDAD DE FISCALIZACIÓN Y CONTROL SOCIAL
DE AGUA POTABLE Y SANEAMIENTO BÁSICO

MINISTERIO DE MEDIO AMBIENTE Y AGUA



SOLICITUD DE OTORGACIÓN DE REGISTRO PARA LA PRESTACIÓN DE SERVICIO DE AGUA POTABLE

La Autoridad de Fiscalización y Control Social de Agua potable y Saneamiento Básico en cumplimiento de disposiciones legales vigentes dispone la publicación de la solicitud de la EPSA abajo detallada para su regularización a través de Registro para la prestación de Servicios de Agua Potable y Autorización para el Uso y Aprovechamiento del Recurso Hídrico de las Captaciones de Agua identificadas por la EPSA.

La ubicación exacta del área de prestación de servicio, las fuentes de agua, se encuentra detallada en las coordenadas UTM (PSAD - 56), que se describen en la presente publicación.

ÁREA DE PRESTACION DE SERVICIO			
TALAHUANCA ALTO			
SISTEMA UTM PSAD-56			
PUNTO	COORDENADAS		HUSO Y ZONA
	X	Y	
P-1	252299	7851466	20 K
P-2	252654	7852124	20 K
P-3	252806	7851553	20 K
P-4	252620	7851484	20 K

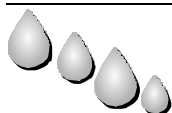
Departamento: Potosí
Provincia: Cornelio Saavedra
Municipio: Betanzos
Comunidad: Talahuanca Alto
EPSA: Comité de Agua Potable y Saneamiento Talahuanca Alto
Tipo de otorgación: Registro
Coordenadas: UTM PSAD 56

FUENTE DE ABASTECIMIENTO			
PUNTO	COORDENADAS		HUSO Y ZONA
	X	Y	
VERTIENTE THAXI MAYU	252299	7851466	20 K
VERTIENTE ÑUQUI	252327	7851474	20 K

TANQUE DE ALMACENAMIENTO			
PUNTO	COORDENADAS		HUSO Y ZONA
	X	Y	
TANQUE ALMACENAMIENTO	252628	7851615	20 K

De existir interesados sobre la autorización para nuevas captaciones en fuentes de agua, podrán presentar la correspondiente oposición dentro del plazo de (30) días calendario en oficinas de la Autoridad de Fiscalización y Control Social de Agua Potable y Saneamiento Básico; Av. Mariscal Santa Cruz N°1392, Edif. Cámara Nacional de Comercio Piso 16 en la Ciudad de La Paz

La Paz, 23 de noviembre de 2018





ESTADO PLURINACIONAL
DE BOLIVIA

AUTORIDAD DE FISCALIZACIÓN Y CONTROL SOCIAL
DE AGUA POTABLE Y SANEAMIENTO BÁSICO

MINISTERIO DE MEDIO AMBIENTE Y AGUA



SOLICITUD DE OTORGACIÓN DE REGISTRO PARA LA PRESTACIÓN DE SERVICIO DE AGUA POTABLE

La Autoridad de Fiscalización y Control Social de Agua potable y Saneamiento Básico en cumplimiento de disposiciones legales vigentes dispone la publicación de la solicitud de la EPSA abajo detallada para su regularización a través de Registro para la prestación de Servicios de Agua Potable y Autorización para el Uso y Aprovechamiento del Recurso Hídrico de las Captaciones de Agua identificadas por la EPSA. La ubicación exacta del área de prestación de servicio, las fuentes de agua, se encuentra detallada en las coordenadas UTM (PSAD – 56), que se describen en la presente publicación.

ÁREA DE PRESTACION DE SERVICIO N°1			
SANTA MARÍA MOLLE MOLLE			
SISTEMA UTM PSAD-56			
PUNTO	COORDENADAS		HUSO Y ZONA
	X	Y	
P-1	287839	7834018	20 K
P-2	288072	7834096	20 K
P-3	288347	7834060	20 K
P-4	288681	7833824	20 K
P-5	288725	7833678	20 K
P-5	288060	7833590	20 K
P-5	287892	7833805	20 K

Departamento: Potosí
Provincia: Cornelio Saavedra
Municipio: Betanzos
Comunidad: Santa María Molle Molle
EPSA: Comité de Agua Potable y Saneamiento Santa María Molle Molle
Tipo de otorgación: Registro
Coordenadas: UTM PSAD 56

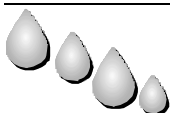
ÁREA DE PRESTACION DE SERVICIO N°2			
SANTA MARÍA MOLLE MOLLE			
SISTEMA UTM PSAD-56			
PUNTO	COORDENADAS		HUSO Y ZONA
	X	Y	
P-1	288350	7835870	20 K
P-2	288976	7836300	20 K
P-3	289342	7835325	20 K
P-4	289136	7834547	20 K

TANQUES DE ALMACENAMIENTO			
PUNTO	COORDENADAS		HUSO Y ZONA
	X	Y	
TANQUE	288114	7834039	20 K

FUENTES DE ABASTECIMIENTO			
PUNTO	COORDENADAS		HUSO Y ZONA
	X	Y	
QUEBRADA	287836	7834000	20 K

De existir interesados sobre la autorización para nuevas captaciones en fuentes de agua, podrán presentar la correspondiente oposición dentro del plazo de (30) días calendario en oficinas de la Autoridad de Fiscalización y Control Social de Agua Potable y Saneamiento Básico; Av. Mariscal Santa Cruz N°1392, Edif. Cámara Nacional de Comercio Piso 16 en la Ciudad de La Paz

La Paz, 23 de noviembre de 2018





ESTADO PLURINACIONAL
DE BOLIVIA

AUTORIDAD DE FISCALIZACIÓN Y CONTROL SOCIAL
DE AGUA POTABLE Y SANEAMIENTO BÁSICO

MINISTERIO DE MEDIO AMBIENTE Y AGUA



SOLICITUD DE OTORGACIÓN DE REGISTRO PARA LA PRESTACIÓN DE SERVICIO DE AGUA POTABLE

La Autoridad de Fiscalización y Control Social de Agua potable y Saneamiento Básico en cumplimiento de disposiciones legales vigentes dispone la publicación de la solicitud de la EPSA abajo detallada para su regularización a través de Registro para la prestación de Servicios de Agua Potable y Autorización para el Uso y Aprovechamiento del Recurso Hídrico de las Captaciones de Agua identificadas por la EPSA.

La ubicación exacta del área de prestación de servicio, las fuentes de agua, se encuentra detallada en las coordenadas UTM (PSAD – 56), que se describen en la presente publicación.

ÁREA DE PRESTACION DE SERVICIO N°1			
SANTIAGO			
SISTEMA UTM PSAD-56			
PUNTO	COORDENADAS		HUSO Y ZONA
	X	Y	
P-1	254658	7833248	20 K
P-2	254536	7833442	20 K
P-3	254572	7833574	20 K
P-4	267922	7833597	20 K
P-5	258291	7833125	20 K
P-6	258489	7832567	20 K
P-7	257346	7832460	20 K
P-8	256052	7832650	20 K

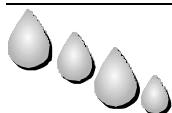
Departamento: Potosi
Provincia: Cornelio Saavedra
Municipio: Betanzos
Comunidad: Santiago
EPSA: Comité de Agua Potable y Saneamiento CAPYS Santiago
Tipo de otorgación: Registro
Coordenadas: UTM PSAD 56

FUENTES DE ABASTECIMIENTO			
PUNTO	COORDENADAS		HUSO Y ZONA
	X	Y	
POZO USPHA USPHA	256798	7832988	20 K

TANQUE DE ALMACENAMIENTO			
PUNTO	COORDENADAS		HUSO Y ZONA
	X	Y	
TANQUE DE ALMACENAMIENTO	256854	7833045	20 K

De existir interesados sobre la autorización para nuevas captaciones en fuentes de agua, podrán presentar la correspondiente oposición dentro del plazo de (30) días calendario en oficinas de la Autoridad de Fiscalización y Control Social de Agua Potable y Saneamiento Básico; Av. Mariscal Santa Cruz N°1392, Edif. Cámara Nacional de Comercio Piso 16 en la Ciudad de La Paz

La Paz, 23 de noviembre de 2018





ESTADO PLURINACIONAL
DE BOLIVIA

AUTORIDAD DE FISCALIZACIÓN Y CONTROL SOCIAL
DE AGUA POTABLE Y SANEAMIENTO BÁSICO

MINISTERIO DE MEDIO AMBIENTE Y AGUA



SOLICITUD DE OTORGACIÓN DE REGISTRO PARA LA PRESTACIÓN DE SERVICIO DE AGUA POTABLE

La Autoridad de Fiscalización y Control Social de Agua potable y Saneamiento Básico en cumplimiento de disposiciones legales vigentes dispone la publicación de la solicitud de la EPSA abajo detallada para su regularización a través de Registro para la prestación de Servicios de Agua Potable y Autorización para el Uso y Aprovechamiento del Recurso Hídrico de las Captaciones de Agua identificadas por la EPSA. La ubicación exacta del área de prestación de servicio, las fuentes de agua, se encuentra detallada en las coordenadas UTM (PSAD – 56), que se describen en la presente publicación.

ÁREA DE PRESTACION DE SERVICIO			
KALI MALI			
SISTEMA UTM PSAD-56			
PUNTO	COORDENADAS		HUSO Y ZONA
	X	Y	
P-1	234916	7852447	20 K
P-2	235487	7852597	20 K
P-3	236853	7851106	20 K
P-4	237696	7851968	20 K
P-5	238683	7851738	20 K
P-6	239706	7851036	20 K
P-7	236328	7850173	20 K
P-8	235662	7850623	20 K

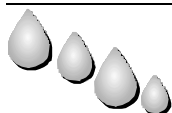
Departamento: Potosí
Provincia: Cornelio Saavedra
Municipio: Betanzos
Comunidad: Kali Mali
EPSA: Comité de Agua Potable y Saneamiento Kali Mali
Tipo de otorgación: Registro
Coordenadas: UTM PSAD 56

FUENTES DE ABASTECIMIENTO			
PUNTO	COORDENADAS		HUSO Y ZONA
	X	Y	
VERT. ROSAS MAYU	237696	7851968	20 K
VERT. KUCHU THOCKO	236993	7851699	20 K
VERT. PATILLAYUJ	235842	7852358	20 K

TANQUES DE ALMACENAMIENTO			
PUNTO	COORDENADAS		HUSO Y ZONA
	X	Y	
TANQUE ALM. ROSAS MAYU	238230	7851499	20 K
TANQUE ALM. KUCHU THOCKO	236853	7851106	20 K
TANQUE ALM. PATILLAYUJ	235487	7852597	20 K

De existir interesados sobre la autorización para nuevas captaciones en fuentes de agua, podrán presentar la correspondiente oposición dentro del plazo de (30) días calendario en oficinas de la Autoridad de Fiscalización y Control Social de Agua Potable y Saneamiento Básico; Av. Mariscal Santa Cruz N°1392, Edif. Cámara Nacional de Comercio Piso 16 en la Ciudad de La Paz

La Paz, 23 de noviembre de 2018



Av. Mariscal Santa Cruz No. 1392, Edif. Cámara de Comercio, Pisos 16, 5 y 4
Teléfono Piloto: (591 -2) 2310801 / Fax: 2310554 / Casilla: 4245

<http://www.aaps.gob.bo>
La Paz -Bolivia



ESTADO PLURINACIONAL
DE BOLIVIA

AUTORIDAD DE FISCALIZACIÓN Y CONTROL SOCIAL
DE AGUA POTABLE Y SANEAMIENTO BÁSICO

MINISTERIO DE MEDIO AMBIENTE Y AGUA



SOLICITUD DE OTORGACIÓN DE REGISTRO PARA LA PRESTACIÓN DE SERVICIO DE AGUA POTABLE

La Autoridad de Fiscalización y Control Social de Agua potable y Saneamiento Básico en cumplimiento de disposiciones legales vigentes dispone la publicación de la solicitud de la EPSA abajo detallada para su regularización a través de Registro para la prestación de Servicios de Agua Potable y Autorización para el Uso y Aprovechamiento del Recurso Hidrico de las Captaciones de Agua identificadas por la EPSA.

La ubicación exacta del área de prestación de servicio, las fuentes de agua, se encuentra detallada en las coordenadas UTM (PSAD - 56), que se describen en la presente publicación.

ÁREA DE PRESTACION DE SERVICIO N°1			
INCA PAMPA			
SISTEMA UTM PSAD-56			
PUNTO	COORDENADAS		HUSO Y ZONA
	X	Y	
P-1	302487	7845111	20 K
P-2	302873	7845563	20 K
P-3	303792	7844738	20 K
P-4	302597	7844257	20 K

Departamento: Potosí
Provincia: Cornelio Saavedra
Municipio: Betanzos
Comunidad: Inca Pampa
EPSA: Comité de Agua Potable y Saneamiento CAPYS Inca Pampa
Tipo de otorgación: Registro
Coordenadas: UTM PSAD 56

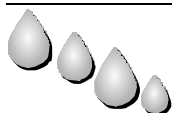
ÁREA DE PRESTACION DE SERVICIO N°2			
INCA PAMPA			
SISTEMA UTM PSAD-56			
PUNTO	COORDENADAS		HUSO Y ZONA
	X	Y	
P-1	306577	7847195	20 K
P-2	307134	7846594	20 K
P-3	306186	7845380	20 K
P-4	305205	7845151	20 K

TANQUES DE ALMACENAMIENTO			
PUNTO	COORDENADAS		HUSO Y ZONA
	X	Y	
T. ALM. BARTOLOYUJ	306053	7845633	20 K
T. ALM. KULLKU	302522	7844274	20 K

FUENTES DE ABASTECIMIENTO			
PUNTO	COORDENADAS		HUSO Y ZONA
	X	Y	
QUEBRADA BARTOLOYUJ	305205	7845151	20 K
QUEBRADA KULLKU	302234	7843945	20 K

De existir interesados sobre la autorización para nuevas captaciones en fuentes de agua, podrán presentar la correspondiente oposición dentro del plazo de (30) días calendario en oficinas de la Autoridad de Fiscalización y Control Social de Agua Potable y Saneamiento Básico; Av. Mariscal Santa Cruz N°1392, Edif. Cámara Nacional de Comercio Piso 16 en la Ciudad de La Paz

La Paz, 23 de noviembre de 2018



Av. Mariscal Santa Cruz No. 1392, Edif. Cámara de Comercio, Pisos 16, 5 y 4
Teléfono Piloto: (591 -2) 2310801 / Fax: 2310554 / Casilla: 4245

htt://www.aaps.gob.bo
La Paz -Bolivia



ESTADO PLURINACIONAL
DE BOLIVIA

AUTORIDAD DE FISCALIZACIÓN Y CONTROL SOCIAL
DE AGUA POTABLE Y SANEAMIENTO BÁSICO

MINISTERIO DE MEDIO AMBIENTE Y AGUA



SOLICITUD DE OTORGACIÓN DE REGISTRO PARA LA PRESTACIÓN DE SERVICIO DE AGUA POTABLE

La Autoridad de Fiscalización y Control Social de Agua potable y Saneamiento Básico en cumplimiento de disposiciones legales vigentes dispone la publicación de la solicitud de la EPSA abajo detallada para su regularización a través de Registro para la prestación de Servicios de Agua Potable y Autorización para el Uso y Aprovechamiento del Recurso Hídrico de las Captaciones de Agua identificadas por la EPSA.

La ubicación exacta del área de prestación de servicio, las fuentes de agua, se encuentra detallada en las coordenadas UTM (PSAD - 56), que se describen en la presente publicación.

ÁREA DE PRESTACION DE SERVICIO			
CKASA HUASI			
SISTEMA UTM PSAD-56			
PUNTO	COORDENADAS		HUSO Y ZONA
	X	Y	
P-1	257922	7833597	20 K
P-2	259400	7833674	20 K
P-3	261248	7833487	20 K
P-4	261259	7832698	20 K
P-5	260620	7832669	20 K
P-6	258489	7832567	20 K
P-7	258291	7833125	20 K

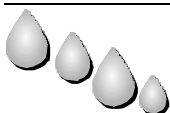
Departamento: Potosí
Provincia: Cornelio Saavedra
Municipio: Betanzos
Comunidad: Ckasa Huasi
EPSA: Comité de Agua Potable y Saneamiento CAPYS Ckasa Huasi
Tipo de otorgación: Registro
Coordenadas: UTM PSAD 56

FUENTES DE ABASTECIMIENTO			
PUNTO	COORDENADAS		HUSO Y ZONA
	X	Y	
POZO LAGUNA	259400	7833674	20 K

TANQUES DE ALMACENAMIENTO			
PUNTO	COORDENADAS		HUSO Y ZONA
	X	Y	
TANQUE DE ALMACENAMIENTO	259985	7832710	20 K

De existir interesados sobre la autorización para nuevas captaciones en fuentes de agua, podrán presentar la correspondiente oposición dentro del plazo de (30) días calendario en oficinas de la Autoridad de Fiscalización y Control Social de Agua Potable y Saneamiento Básico; Av. Mariscal Santa Cruz N°1392, Edif. Cámara Nacional de Comercio Piso 16 en la Ciudad de La Paz.

La Paz, 23 de noviembre de 2018





ESTADO PLURINACIONAL
DE BOLIVIA

AUTORIDAD DE FISCALIZACIÓN Y CONTROL SOCIAL
DE AGUA POTABLE Y SANEAMIENTO BÁSICO

MINISTERIO DE MEDIO AMBIENTE Y AGUA



SOLICITUD DE OTORGACIÓN DE REGISTRO PARA LA PRESTACIÓN DE SERVICIO DE AGUA POTABLE

La Autoridad de Fiscalización y Control Social de Agua potable y Saneamiento Básico en cumplimiento de disposiciones legales vigentes dispone la publicación de la solicitud de la EPSA abajo detallada para su regularización a través de Registro para la prestación de Servicios de Agua Potable y Autorización para el Uso y Aprovechamiento del Recurso Hídrico de las Captaciones de Agua identificadas por la EPSA.

La ubicación exacta del área de prestación de servicio, las fuentes de agua, se encuentra detallada en las coordenadas UTM (PSAD – 56), que se describen en la presente publicación.

ÁREA DE PRESTACION DE SERVICIO			
TARHUI CANCHA			
SISTEMA UTM PSAD-56			
PUNTO	COORDENADAS		HUSO Y ZONA
	X	Y	
P-1	254358	7831355	20 K
P-2	254416	7832488	20 K
P-3	254543	7833116	20 K
P-4	254536	7833442	20 K
P-5	254572	7833574	20 K
P-6	255930	7832466	20 K
P-7	256886	7831886	20 K
P-8	256942	7831861	20 K
P-9	256805	7831655	20 K
P-10	256886	7831369	20 K

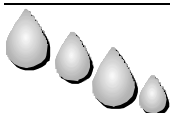
Departamento: Potosí
Provincia: Cornelio Saavedra
Municipio: Betanzos
Comunidad: Tarhui Cancha
EPSA: Comité de Agua Potable y Saneamiento de Tarhui Cancha
Tipo de otorgación: Registro
Coordenadas: UTM PSAD 56

FUENTES DE ABASTECIMIENTO			
PUNTO	COORDENADAS		HUSO Y ZONA
	X	Y	
POZO TOLDO ORCO	255691	7831555	20 K

TANQUES DE ALMACENAMIENTO			
PUNTO	COORDENADAS		HUSO Y ZONA
	X	Y	
TANQUE DE ALMACENAMIENTO	255782	7831716	20 K

De existir interesados sobre la autorización para nuevas captaciones en fuentes de agua, podrán presentar la correspondiente oposición dentro del plazo de (30) días calendario en oficinas de la Autoridad de Fiscalización y Control Social de Agua Potable y Saneamiento Básico; Av. Mariscal Santa Cruz N°1392, Edif. Cámara Nacional de Comercio Piso 16 en la Ciudad de La Paz.

La Paz, 23 de noviembre de 2018



Av. Mariscal Santa Cruz No. 1392, Edif. Cámara de Comercio, Pisos 16, 5 y 4
Teléfono Piloto: (591 -2) 2310801 / Fax: 2310554 / Casilla: 4245

htt://www.aaps.gob.bo
La Paz -Bolivia



ESTADO PLURINACIONAL
DE BOLIVIA

AUTORIDAD DE FISCALIZACIÓN Y CONTROL SOCIAL
DE AGUA POTABLE Y SANEAMIENTO BÁSICO

MINISTERIO DE MEDIO AMBIENTE Y AGUA



SOLICITUD DE OTORGACIÓN DE REGISTRO PARA LA PRESTACIÓN DE SERVICIO DE AGUA POTABLE

La Autoridad de Fiscalización y Control Social de Agua potable y Saneamiento Básico en cumplimiento de disposiciones legales vigentes dispone la publicación de la solicitud de la EPSA abajo detallada para su regularización a través de Registro para la prestación de Servicios de Agua Potable y Autorización para el Uso y Aprovechamiento del Recurso Hídrico de las Captaciones de Agua identificadas por la EPSA.

La ubicación exacta del área de prestación de servicio, las fuentes de agua, se encuentra detallada en las coordenadas UTM (PSAD – 56), que se describen en la presente publicación.

ÁREA DE PRESTACION DE SERVICIO			
PAMPA YAPO			
SISTEMA UTM PSAD-56			
PUNTO	COORDENADAS		HUSO Y ZONA
	X	Y	
P-1	249632	7858864	20 K
P-2	249826	7859005	20 K
P-3	250244	7858733	20 K
P-4	250279	7858484	20 K
P-5	249933	7858346	20 K

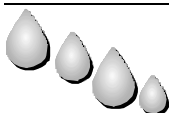
Departamento: Potosí
Provincia: Cornelio Saavedra
Municipio: Betanzos
Comunidad: Pampa Yapo
EPSA: Comité de Agua Potable y Saneamiento Pampa Yapo
Tipo de otorgación: Registro
Coordenadas: UTM PSAD 56

FUENTES DE ABASTECIMIENTO			
PUNTO	COORDENADAS		HUSO Y ZONA
	X	Y	
VERTIENTE WAYCO	249779	7858146	20 K
VERTIENTE OVEJERA	249949	7858378	20 K

TANQUES DE ALMACENAMIENTO			
PUNTO	COORDENADAS		HUSO Y ZONA
	X	Y	
TANQUE ALMACENAMIENTO WAYCO	249753	7858655	20 K
TANQUE ALMACENAMIENTO OVEJERA	250097	7858517	20 K

De existir interesados sobre la autorización para nuevas captaciones en fuentes de agua, podrán presentar la correspondiente oposición dentro del plazo de (30) días calendario en oficinas de la Autoridad de Fiscalización y Control Social de Agua Potable y Saneamiento Básico; Av. Mariscal Santa Cruz N°1392, Edif. Cámara Nacional de Comercio Piso 16 en la Ciudad de La Paz.

La Paz, 23 de noviembre de 2018





ESTADO PLURINACIONAL
DE BOLIVIA

AUTORIDAD DE FISCALIZACIÓN Y CONTROL SOCIAL
DE AGUA POTABLE Y SANEAMIENTO BÁSICO

MINISTERIO DE MEDIO AMBIENTE Y AGUA



SOLICITUD DE OTORGACIÓN DE REGISTRO PARA LA PRESTACIÓN DE SERVICIO DE AGUA POTABLE

La Autoridad de Fiscalización y Control Social de Agua potable y Saneamiento Básico en cumplimiento de disposiciones legales vigentes dispone la publicación de la solicitud de la EPSA abajo detallada para su regularización a través de Registro para la prestación de Servicios de Agua Potable y Autorización para el Uso y Aprovechamiento del Recurso Hídrico de las Captaciones de Agua identificadas por la EPSA.

La ubicación exacta del área de prestación de servicio, las fuentes de agua, se encuentra detallada en las coordenadas UTM (PSAD - 56), que se describen en la presente publicación.

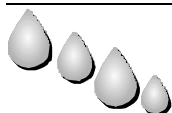
ÁREA DE PRESTACION DE SERVICIO N°1			
POTOBAMBA			
SISTEMA UTM PSAD-56			
PUNTO	COORDENADAS		HUSO Y ZONA
	X	Y	
P-1	248119	7862878	20 K
P-2	249175	7863256	20 K
P-3	248477	7862715	20 K

Departamento: Potosí
Provincia: Cornelio Saavedra
Municipio: Betanzos
Comunidad: Potobamba
EPSA: Comité de Agua Potable y Saneamiento CAPYS Potobamba
Tipo de otorgación: Registro
Coordenadas: UTM PSAD 56

ÁREA DE PRESTACION DE SERVICIO N°2			
POTOBAMBA			
SISTEMA UTM PSAD-56			
PUNTO	COORDENADAS		HUSO Y ZONA
	X	Y	
P-1	250446	7862664	20 K
P-2	250797	7862341	20 K
P-3	250723	7862205	20 K
P-4	250494	7862276	20 K
P-5	250379	7862434	20 K

ÁREA DE PRESTACION DE SERVICIO N°4			
POTOBAMBA			
SISTEMA UTM PSAD-56			
PUNTO	COORDENADAS		HUSO Y ZONA
	X	Y	
P-1	252162	7861260	20 K
P-2	252311	7861341	20 K
P-3	252284	7861122	20 K

ÁREA DE PRESTACION DE SERVICIO N°3			
POTOBAMBA			
SISTEMA UTM PSAD-56			
PUNTO	COORDENADAS		HUSO Y ZONA
	X	Y	
P-1	249794	7860979	20 K
P-2	249880	7861161	20 K
P-3	250101	7860909	20 K





ESTADO PLURINACIONAL
DE BOLIVIA

AUTORIDAD DE FISCALIZACIÓN Y CONTROL SOCIAL
DE AGUA POTABLE Y SANEAMIENTO BÁSICO

MINISTERIO DE MEDIO AMBIENTE Y AGUA



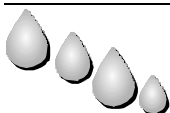
AAPS
Autoridad de Fiscalización y Control Social
de Agua Potable y Saneamiento Básico

TANQUES DE ALMACENAMIENTO			
PUNTO	COORDENADAS		HUSO Y ZONA
	X	Y	
TANQUE ALMACENAMIENTO PAJCHIRI	250797	7862341	20 K
TANQUE ALMACENAMIENTO PAMPA YAPU	249853	7861096	20 K
TANQUE ALMACENAMIENTO ALISOS	252573	7860922	20 K
TANQUE ALMACENAMIENTO LEDITUYUJ	248502	7862795	20 K

FUENTES DE ABASTECIMIENTO			
PUNTO	COORDENADAS		HUSO Y ZONA
	X	Y	
QUEBRADA PAJCHIRI	250681	7864479	20 K
QUEBRADA PAMPA YAPU	249711	7860941	20 K
QUEBRADA ALISOS	252619	7860919	20 K
QUEBRADA LEDITUYUJ	248119	7862878	20 K

De existir interesados sobre la autorización para nuevas captaciones en fuentes de agua, podrán presentar la correspondiente oposición dentro del plazo de (30) días calendario en oficinas de la Autoridad de Fiscalización y Control Social de Agua Potable y Saneamiento Básico; Av. Mariscal Santa Cruz N°1392, Edif. Cámara Nacional de Comercio Piso 16 en la Ciudad de La Paz

La Paz, 23 de noviembre de 2018



Av. Mariscal Santa Cruz No. 1392, Edif. Cámara de Comercio, Pisos 16, 5 y 4

Teléfono Piloto: (591 -2) 2310801 / Fax: 2310554 / Casilla: 4245

<http://www.aaps.gob.bo>

La Paz -Bolivia