

SOLICITUD DE OTORGACIÓN DE REGISTRO PARA LA PRESTACIÓN DE SERVICIO DE AGUA POTABLE

La Autoridad de Fiscalización y Control Social de Agua Potable y Saneamiento básico en cumplimiento de disposiciones legales vigentes dispone la publicación de la solicitud de la EPSA abajo detallada para su regularización a través de Registro para la prestación de Servicios de Agua Potable y Autorización para el Uso y Aprovechamiento del Recurso Hídrico de las Captaciones de Agua identificadas por la EPSA.

La ubicación exacta del área de prestación de servicio, las fuentes de agua y los tanques de almacenamiento, se encuentra detallada en las coordenadas UTM (PSAD-56), que se describen en la presente publicación.

Departamento: **La Paz**
 Provincia: **Omasuyos**
 Municipio: **Chua Cocani**
 Comunidad: **Chua Cocani**
 EPSA: **ASOCIACIÓN DE AGUA POTABLE "COMUNIDAD CHUA COCANI"**
 Tipo de otorgación: **Registro**
 Coordenadas: **UTM PSAD - 56**

ÁREA DE PRESTACIÓN DEL SERVICIO (UTM PSAD-56)			
ASOCIACIÓN DE AGUA POTABLE "COMUNIDAD CHUA COCANI"			
PUNTO	COORDENADAS		HUSO Y ZONA
	X	Y	
P-1	529197	8212718	19 K
P-2	529067	8212766	19 K
P-3	528507	8212746	19 K
P-4	528340	8211708	19 K
P-5	528580	8211679	19 K
P-6	528625	8211839	19 K
P-7	528739	8211908	19 K
P-8	529233	8212634	19 K



"2021 Año por la Recuperación del Derecho a la Educación"

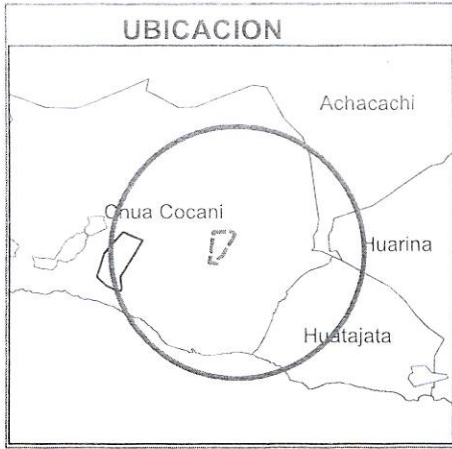
CAPTACIONES EN FUENTE DE AGUA			
SISTEMA UTM PSAD-56			
PUNTO	COORDENADAS		HUSO Y ZONA
	X	Y	
Vertiente Ladera Cutucutuni	528716	8212444	19 K
Vertiente Fondo Mallka	528739	8212280	19 K
Bofedal Tuntawi	528567	8212127	19 K

De existir interesados sobre la autorización para este registro, podrán presentar la correspondiente oposición dentro del plazo de treinta (30) días calendario a partir del 09 de agosto del presente año en oficinas de la Autoridad de Fiscalización y control Social de Agua Potable y Saneamiento Básico; Av. Mariscal Santa Cruz N°1392, Edif. Cámara Nacional de Comercio, Piso 16, en la Ciudad de La Paz.

La Paz, 09 de agosto de 2021



“2021 Año por la Recuperación del Derecho a la Educación”




**AUTORIDAD DE FISCALIZACIÓN Y CONTROL SOCIAL
DE AGUA POTABLE Y SANEAMIENTO BÁSICO**




MAPA DE UBICACION REFERENCIAL

Departamento : La Paz
 Provincia : Omasuyos
 Municipio : Chua Cocani
 EPSA : Asociación de Agua Potable
 "Comunidad Chua Cocani"
 Área : 54,70 Hectáreas

Elipsoide de Referencia : PSAD-56
 Proyección Universal Transversal de Mercator
 Zona de Proyección UTM 19 Sur



Elaborado por: Ing. Alberto Atila Herrera



LEYENDA

- Coordenadas Comunidad Chua Cocani
- ▲ Coordenadas Fuente Comunidad Chua Cocani
- Área de Servicio Comunidad Chua Cocani

ÁREA DE SERVICIO			
COMUNIDAD CHUA COCANI			
SISTEMA UTM PSAD-56			
PUNTO	COORDENADAS		HUSO Y ZONA
	X	Y	
P1	529197	8212718	19 K
P2	529067	8212766	19 K
P3	528507	8212746	19 K
P4	528340	8211708	19 K
P5	528580	8211679	19 K
P6	528625	8211839	19 K
P7	528739	8211908	19 K
P8	529233	8212634	19 K

FUENTES DE ABASTECIMIENTO			
SISTEMA UTM PSAD-56			
PUNTO	COORDENADAS		HUSO Y ZONA
	X	Y	
Vertiente Ladera Cutucutuni	528716	8212444	19 K
Vertiente Fondo Mallka	528739	8212280	19 K
Bofedal Tuntawi	528567	8212127	19 K

