

**SOLICITUD DE AMPLIACIÓN DE ÁREA DE PRESTACIÓN DE SERVICIO
SERVICIO LOCAL DE ACUEDUCTOS Y ALCANTARILLADO – SeLA**

La Autoridad de Fiscalización y Control Social de Agua Potable y Saneamiento Básico (AAPS), en cumplimiento de disposiciones legales vigentes dispone la publicación de la solicitud de Ampliación del Área de prestación de servicio, de la EPSA: **SERVICIO LOCAL DE ACUEDUCTOS Y ALCANTARILLADO – SeLA** cuyas coordenadas se encuentran detalladas en sistema UTM (PSAD-56) y mapa de ubicación referencial se describen en la presente publicación adjunto.

Departamento: **Oruro**

Provincia: **Cercado**

Municipio: **Oruro**

Tipo de Otorgación: **Ampliación de área**

ÁREA DE AMPLIACIÓN: 3.615,50 [ha]			
Zonas: Norte I, Norte II, Este, Sud Este y Sud			
COORDENADAS UTM PSAD - 56			
PUNTO	X	Y	HUSO Y ZONA
1	694916	8027187	19 K
2	697547	8026091	19 K
3	698787	8022899	19 K
4	699773	8023801	19 K
5	701875	8021231	19 K
6	703787	8019681	19 K
7	705878	8018727	19 K
8	705316	8017999	19 K
9	705782	8016395	19 K
10	704752	8015727	19 K
11	705492	8014733	19 K
12	705620	8015445	19 K
13	706773	8015251	19 K
14	707512	8013576	19 K
15	709405	8013135	19 K
16	709210	8011578	19 K
17	707752	8011846	19 K
18	707453	8011969	19 K
19	707534	8012339	19 K
20	707146	8012338	19 K
21	706791	8012260	19 K
22	706256	8012081	19 K
23	706177	8011940	19 K
24	706315	8010906	19 K

“2021 Año por la Recuperación del Derecho a la Educación”



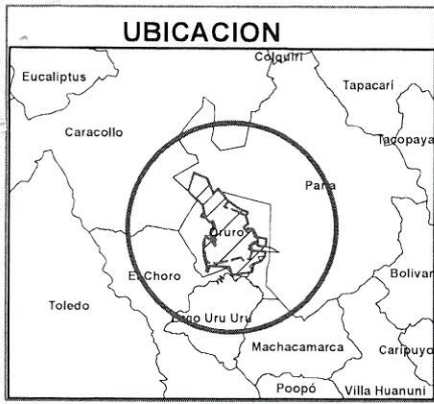
COORDENADAS UTM PSAD - 56			
PUNTO	X	Y	HUSO Y ZONA
25	709102	8010584	19 K
26	708994	8009597	19 K
27	708063	8008517	19 K
28	706715	8008149	19 K
29	706522	8007584	19 K
30	706317	8006427	19 K
31	702207	8005890	19 K
32	701673	8007607	19 K
33	697563	8007929	19 K
34	697230	8006725	19 K
35	696939	8006796	19 K
36	697018	8007946	19 K
37	696421	8009954	19 K
38	696379	8012697	19 K
39	697025	8014218	19 K
40	697664	8013440	19 K
41	698168	8013588	19 K
42	698402	8013213	19 K
43	698041	8012981	19 K
44	698827	8012022	19 K
45	698868	8013164	19 K
46	697764	8014380	19 K
47	698662	8015620	19 K
48	698288	8017047	19 K
49	697870	8016924	19 K
50	697144	8017835	19 K
51	696073	8018175	19 K
52	696812	8019221	19 K
53	696479	8020628	19 K
54	693536	8023479	19 K

Fuente: Nota externa AAPS/DER/CE/1365/2021

De existir interesados sobre la ampliación área de prestación de servicios podrán presentar la correspondiente oposición dentro del plazo de (30) días calendario en oficinas de la Autoridad de Fiscalización y Control Social de Agua Potable y Saneamiento Básico (AAPS); Av. Mariscal Santa Cruz N°1392, Edif. Cámara Nacional de Comercio Piso 16 en la Ciudad de La Paz o al email: correspondencia@aaps.gob.bo

La Paz, 15 de septiembre de 2021

“2021 Año por la Recuperación del Derecho a la Educación”




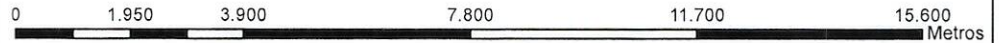
**AUTORIDAD DE FISCALIZACION Y CONTROL SOCIAL
DE AGUA POTABLE Y SANEAMIENTO BASICO**



MAPA DE UBICACION REFERENCIAL

Departamento : Oruro
 Provincia : Cercado
 Municipio : Oruro
 EPSA : Servicio Local de Acueductos y Alcantarillado SeLA
 Área de Licencial : 12404,75 Hectáreas
 Área Ampliada : 3615,50 Hectáreas
 Área Total : 16020,25 Hectáreas

Elipsoide de Referencia : PSAD-56
 Proyección Universal Transversal de Mercator
 Zona de Proyección UTM 19 Sur



LEYENDA

- Coordenadas Ampliación SeLA
- Área de Ampliación SeLA
- ▨ Área de servicio COOPAS VINTO
- Área de Servicio SeLA

ÁREA TOTAL			
EPSA SeLA			
SISTEMA UTM PSAD-56			
Punto	x	y	zona
1	694916	8027187	19 K
2	697547	8026091	19 K
3	698787	8022899	19 K
4	699773	8023801	19 K
5	701875	8021231	19 K
6	703787	8019681	19 K
7	705878	8018727	19 K
8	705316	8017999	19 K
9	705782	8016395	19 K
10	704752	8015727	19 K
11	705492	8014733	19 K
12	705620	8015445	19 K
13	706773	8015251	19 K
14	707512	8013576	19 K
15	709405	8013135	19 K
16	709210	8011578	19 K
17	707752	8011846	19 K
18	707453	8011969	19 K
19	707534	8012339	19 K
20	707146	8012338	19 K
21	706791	8012260	19 K
22	706256	8012081	19 K
23	706177	8011940	19 K
24	706315	8010906	19 K
25	709102	8010584	19 K
26	708994	8009597	19 K
27	708063	8008517	19 K
28	706715	8008149	19 K
29	706522	8007584	19 K
30	706317	8006427	19 K
31	702207	8005890	19 K
32	701673	8007607	19 K
33	697563	8007929	19 K
34	697230	8006725	19 K
35	696939	8006796	19 K
36	697018	8007946	19 K
37	696421	8009954	19 K
38	696379	8012697	19 K
39	697025	8014218	19 K
40	697664	8013440	19 K
41	698168	8013588	19 K
42	698402	8013213	19 K
43	698041	8012981	19 K
44	698827	8012022	19 K
45	698868	8013164	19 K
46	697764	8014380	19 K
47	698662	8015620	19 K
48	698288	8017047	19 K
49	697870	8016924	19 K
50	697144	8017835	19 K
51	696073	8018175	19 K
52	696812	8019221	19 K
53	696479	8020628	19 K
54	693536	8023479	19 K



Ampliación SeLA
Área = 3615,50 Has.

Área con Licencia SeLA
Área=12404,75 Has.

COOPAS VINTO
Área = 591.49 Has.