



ESTADO PLURINACIONAL
DE BOLIVIA

**AUTORIDAD DE FISCALIZACIÓN Y CONTROL SOCIAL
DE AGUA POTABLE Y SANEAMIENTO BÁSICO**

MINISTERIO DE MEDIO AMBIENTE Y AGUA



**SOLICITUD DE OTORGACION DE REGISTRO PARA LA PRESTACIÓN DE SERVICIO DE
AGUA POTABLE**

La Autoridad de Fiscalización y Control Social de Agua Potable y Saneamiento Básico en cumplimiento de disposiciones legales vigentes dispone la publicación de solicitud de la EPSA abajo detallada para su regularización a través de Registro para la prestación de Servicios de Agua Potable y Autorización para el Uso y Aprovechamiento del Recurso Hídrico de las Captaciones de Agua identificadas por la EPSA

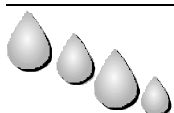
La ubicación exacta del área de prestación del servicio, las fuentes de agua, se encuentra detallada en las coordenadas UTM (PSAD - 56), que se describen en la presente publicación.

De existir personas y/o entidades que resulten perjudicadas sobre el área de Prestación del Servicio solicitada descrita en la presente publicación, podrán presentar la correspondiente oposición dentro del plazo de (30) días calendario a partir del 9 de Enero de 2017 en oficinas de la Autoridad de Fiscalización y Control Social de Agua Potable y Saneamiento Básico Av. Mariscal Santa Cruz N°1392 Edificio Cámara Nacional de Comercio Piso 16 en La Paz.

La Paz, 9 de Enero de 2017

Departamento: POTOSI
Provincia: ALONSO DE IBAÑEZ
Municipio: CARIPUYO
Comunidad: JANCO JANCO
EPSA: COMITE DE AGUA POTABLE CANTON JANCO JANCO
Tipo de Otorgación: Registro
Coordenadas: UTM PSAD 56

AREA DE PRESTACION DE SERVICIO				
PUNTO		COORDENADAS		HUSO Y ZONA
		X	Y	
P1		754297	7989747	19 K
P2		754891	7989639	19 K
P3		755163	7989347	19 K
P4		754702	7989089	19 K
P5		754215	7989439	19 K
FUENTE DE ABASTECIMIENTO				
PUNTO		COORDENADAS		HUSO Y ZONA
		X	Y	
F1	VERTIENTE	746253	7991289	19 K
F2	VERTIENTE	746226	7991339	19 K
F3	VERTIENTE	745776	7991663	19 K
TANQUE DE ALMACENAMIENTO				
PUNTO		COORDENADAS		HUSO Y ZONA
		X	Y	
1	SUPERFICIAL	754543	7989271	19 K





ESTADO PLURINACIONAL
DE BOLIVIA

**AUTORIDAD DE FISCALIZACIÓN Y CONTROL SOCIAL
DE AGUA POTABLE Y SANEAMIENTO BÁSICO**

MINISTERIO DE MEDIO AMBIENTE Y AGUA



**SOLICITUD DE OTORGACION DE REGISTRO PARA LA PRESTACIÓN DE SERVICIO DE
AGUA POTABLE**

La Autoridad de Fiscalización y Control Social de Agua Potable y Saneamiento Básico en cumplimiento de disposiciones legales vigentes dispone la publicación de solicitud de la EPSA abajo detallada para su regularización a través de Registro para la prestación de Servicios de Agua Potable y Autorización para el Uso y Aprovechamiento del Recurso Hídrico de las Captaciones de Agua identificadas por la EPSA

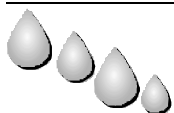
La ubicación exacta del área de prestación del servicio, las fuentes de agua, se encuentra detallada en las coordenadas UTM (PSAD - 56), que se describen en la presente publicación.

De existir personas y/o entidades que resulten perjudicadas sobre el área de Prestación del Servicio solicitada descrita en la presente publicación, podrán presentar la correspondiente oposición dentro del plazo de (30) días calendario a partir del 9 de Enero de 2017 en oficinas de la Autoridad de Fiscalización y Control Social de Agua Potable y Saneamiento Básico Av. Mariscal Santa Cruz N°1392 Edificio Cámara Nacional de Comercio Piso 16 en La Paz.

La Paz, 9 de Enero de 2017

Departamento: POTOSI
Provincia: ALONSO DE IBAÑEZ
Municipio: CARIPUYO
Comunidad: HUAYLLOMA
EPSA: COMITE DE AGUA POTABLE HUAYLLOMA
Tipo de Otorgación: Registro
Coordenadas: UTM PSAD 56

AREA DE PRESTACION DE SERVICIO				
PUNTO	COORDENADAS		HUSO Y ZONA	
	X	Y		
P1	757217	7987591	19 K	
P2	757348	7987218	19 K	
P3	757199	7987129	19 K	
P4	756981	7987204	19 K	
P5	756936	7987435	19 K	
FUENTE DE ABASTECIMIENTO				
PUNTO	COORDENADAS		HUSO Y ZONA	
	X	Y		
F1	VERTIENTE	756616	7987405	19 K
TANQUE DE ALMACENAMIENTO				
PUNTO	COORDENADAS		HUSO Y ZONA	
	X	Y		
1	SUPERFICIAL	756800	7987532	19 K





ESTADO PLURINACIONAL
DE BOLIVIA

**AUTORIDAD DE FISCALIZACIÓN Y CONTROL SOCIAL
DE AGUA POTABLE Y SANEAMIENTO BÁSICO**

MINISTERIO DE MEDIO AMBIENTE Y AGUA



**SOLICITUD DE OTORGACION DE REGISTRO PARA LA PRESTACIÓN DE SERVICIO DE
AGUA POTABLE**

La Autoridad de Fiscalización y Control Social de Agua Potable y Saneamiento Básico en cumplimiento de disposiciones legales vigentes dispone la publicación de solicitud de la EPSA abajo detallada para su regularización a través de Registro para la prestación de Servicios de Agua Potable y Autorización para el Uso y Aprovechamiento del Recurso Hídrico de las Captaciones de Agua identificadas por la EPSA

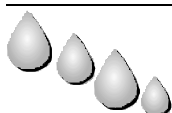
La ubicación exacta del área de prestación del servicio, las fuentes de agua, se encuentra detallada en las coordenadas UTM (PSAD - 56), que se describen en la presente publicación.

De existir personas y/o entidades que resulten perjudicadas sobre el área de Prestación del Servicio solicitada descrita en la presente publicación, podrán presentar la correspondiente oposición dentro del plazo de (30) días calendario a partir del 9 de Enero de 2017 en oficinas de la Autoridad de Fiscalización y Control Social de Agua Potable y Saneamiento Básico Av. Mariscal Santa Cruz N°1392 Edificio Cámara Nacional de Comercio Piso 16 en La Paz.

La Paz, 9 de Enero de 2017

Departamento: POTOSI
Provincia: ALONSO DE IBAÑEZ
Municipio: CARIPUYO
Comunidad: PUCARA
EPSA: COMITE DE AGUA POTABLE PUCARA
Tipo de Otorgación: Registro
Coordenadas: UTM PSAD 56

AREA DE PRESTACION DE SERVICIO				
PUNTO	COORDENADAS		HUSO Y ZONA	
	X	Y		
P1	756979	7986957	19 K	
P2	757236	7987085	19 K	
P3	757299	7986999	19 K	
P4	757138	7986859	19 K	
P5	757037	7986853	19 K	
FUENTE DE ABASTECIMIENTO				
PUNTO	COORDENADAS		HUSO Y ZONA	
	X	Y		
F1	VERTIENTE	756996	7986944	19 K
TANQUE DE ALMACENAMIENTO				
PUNTO	COORDENADAS		HUSO Y ZONA	
	X	Y		
1	ENTERRADO	757002	7986939	19 K





ESTADO PLURINACIONAL
DE BOLIVIA

**AUTORIDAD DE FISCALIZACIÓN Y CONTROL SOCIAL
DE AGUA POTABLE Y SANEAMIENTO BÁSICO**

MINISTERIO DE MEDIO AMBIENTE Y AGUA



**SOLICITUD DE OTORGACION DE REGISTRO PARA LA PRESTACIÓN DE SERVICIO DE
AGUA POTABLE**

La Autoridad de Fiscalización y Control Social de Agua Potable y Saneamiento Básico en cumplimiento de disposiciones legales vigentes dispone la publicación de solicitud de la EPSA abajo detallada para su regularización a través de Registro para la prestación de Servicios de Agua Potable y Autorización para el Uso y Aprovechamiento del Recurso Hídrico de las Captaciones de Agua identificadas por la EPSA

La ubicación exacta del área de prestación del servicio, las fuentes de agua, se encuentra detallada en las coordenadas UTM (PSAD - 56), que se describen en la presente publicación.

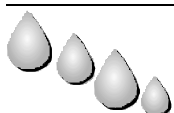
De existir personas y/o entidades que resulten perjudicadas sobre el área de Prestación del Servicio solicitada descrita en la presente publicación, podrán presentar la correspondiente oposición dentro del plazo de (30) días calendario a partir del 9 de Enero de 2017 en oficinas de la Autoridad de Fiscalización y Control Social de Agua Potable y Saneamiento Básico Av. Mariscal Santa Cruz N°1392 Edificio Cámara Nacional de Comercio Piso 16 en La Paz.

La Paz, 9 de Enero de 2017

Departamento: POTOSI
Provincia: MODESTO OMISTE
Municipio: VILLAZON
Comunidad: BERQUE
EPSA: COMITE DE AGUA POTABLE Y SANEAMIENTO BERQUE
Tipo de Otorgación: Registro
Coordenadas: UTM PSAD 56

AREA 1 DE PRESTACION DE SERVICIO			
PUNTO	COORDENADAS		HUSO Y ZONA
	X	Y	
A1-1	213444	7571676	20 K
A1-2	213714	7571595	20 K
A1-3	213711	7571457	20 K
A1-4	213403	7571577	20 K

AREA 2 DE PRESTACION DE SERVICIO				
A2-1	212986	7571283	20 K	
A2-2	213234	7571185	20 K	
A2-3	213189	7570984	20 K	
A2-4	212916	7570944	20 K	
A2-5	212853	7570807	20 K	
A2-6	212886	7570651	20 K	
A2-7	213127	7570283	20 K	
A2-8	212972	7570075	20 K	
A2-9	212672	7570376	20 K	
A2-10	212577	7570801	20 K	
FUENTE DE ABASTECIMIENTO				
PUNTO		COORDENADAS		HUSO Y ZONA
		X	Y	
F1	VERTIENTE	208996	7572328	20 K
F2	VERTIENTE	208977	7572329	20 K
TANQUE DE ALMACENAMIENTO				
PUNTO		COORDENADAS		HUSO Y ZONA
		X	Y	
TQ1	SUPERFICIAL	212655	7571423	20 K
TQ2	SUPERFICIAL	210652	7572275	20 K



Av. Mariscal Santa Cruz No. 1392, Edif. Cámara de Comercio, Pisos 16,5 y 4
Teléfono Piloto: (591 -2) 2310801 / Fax: 2310554 / Casilla: 4245
La Paz -Bolivia



ESTADO PLURINACIONAL
DE BOLIVIA

**AUTORIDAD DE FISCALIZACIÓN Y CONTROL SOCIAL
DE AGUA POTABLE Y SANEAMIENTO BÁSICO**

MINISTERIO DE MEDIO AMBIENTE Y AGUA



**SOLICITUD DE OTORGACION DE REGISTRO PARA LA PRESTACIÓN DE SERVICIO
DE AGUA POTABLE**

La Autoridad de Fiscalización y Control Social de Agua Potable y Saneamiento Básico en cumplimiento de disposiciones legales vigentes dispone la publicación de solicitud de la EPSA abajo detallada para su regularización a través de Registro para la prestación de Servicios de Agua Potable y Autorización para el Uso y Aprovechamiento del Recurso Hídrico de las Captaciones de Agua identificadas por la EPSA

La ubicación exacta del área de prestación del servicio, las fuentes de agua, se encuentra detallada en las coordenadas UTM (PSAD - 56), que se describen en la presente publicación.

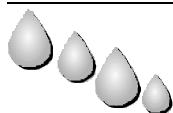
De existir personas y/o entidades que resulten perjudicadas sobre el área de Prestación del Servicio solicitada descrita en la presente publicación, podrán presentar la correspondiente oposición dentro del plazo de (30) días calendario a partir del 9 de Enero de 2017 en oficinas de la Autoridad de Fiscalización y Control Social de Agua Potable y Saneamiento Básico Av. Mariscal Santa Cruz N°1392 Edificio Cámara Nacional de Comercio Piso 16 en La Paz.

La Paz, 9 de Enero de 2017

Departamento: POTOSI
Provincia: MODESTO OMISTE
Municipio: VILLAZON
Comunidad: SELOCHA
EPSA: COMITE DE AGUA POTABLE Y SANEAMIENTO SELOCHA
Tipo de Otorgación: Registro
Coordenadas: UTM PSAD 56

AREA DE PRESTACION DE SERVICIO			
PUNTO	COORDENADAS		HUSO Y ZONA
	X	Y	
P1	242443	7586225	20 K
P2	242406	7586380	20 K
P3	242521	7586706	20 K
P4	242801	7586674	20 K
P5	243111	7587027	20 K
P6	243746	7586903	20 K
P7	244086	7586778	20 K
P8	244430	7586985	20 K
P9	244800	7586579	20 K

AREA DE PRESTACION DE SERVICIO				
PUNTO	COORDENADAS		HUSO Y ZONA	
	X	Y		
P10	244469	7585891	20 K	
P11	244137	7585578	20 K	
P12	243809	7585765	20 K	
P13	244497	7586504	20 K	
P14	243898	7586421	20 K	
P15	243768	7586631	20 K	
P16	243561	7586721	20 K	
P17	243310	7586692	20 K	
FUENTE DE ABASTECIMIENTO				
PUNTO	COORDENADAS		HUSO Y ZONA	
	X	Y		
F1	VERTIENTE	241597	7585100	20 K
TANQUE DE ALMACENAMIENTO				
PUNTO	COORDENADAS		HUSO Y ZONA	
	X	Y		
TQ1	SUPERFICIAL	242236	7585784	20 K



Av. Mariscal Santa Cruz No. 1392, Edif. Cámara de Comercio, Pisos 16,5 y 4
Teléfono Piloto: (591 -2) 2310801 / Fax: 2310554 / Casilla: 4245
La Paz -Bolivia



ESTADO PLURINACIONAL
DE BOLIVIA

**AUTORIDAD DE FISCALIZACIÓN Y CONTROL SOCIAL
DE AGUA POTABLE Y SANEAMIENTO BÁSICO**

MINISTERIO DE MEDIO AMBIENTE Y AGUA



**SOLICITUD DE OTORGACION DE REGISTRO PARA LA PRESTACIÓN DE SERVICIO
DE AGUA POTABLE**

La Autoridad de Fiscalización y Control Social de Agua Potable y Saneamiento Básico en cumplimiento de disposiciones legales vigentes dispone la publicación de solicitud de la EPSA abajo detallada para su regularización a través de Registro para la prestación de Servicios de Agua Potable y Autorización para el Uso y Aprovechamiento del Recurso Hídrico de las Captaciones de Agua identificadas por la EPSA

La ubicación exacta del área de prestación del servicio, las fuentes de agua, se encuentra detallada en las coordenadas UTM (PSAD - 56), que se describen en la presente publicación.

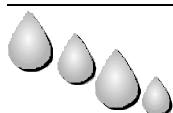
De existir personas y/o entidades que resulten perjudicadas sobre el área de Prestación del Servicio solicitada descrita en la presente publicación, podrán presentar la correspondiente oposición dentro del plazo de (30) días calendario a partir del 9 de Enero de 2017 en oficinas de la Autoridad de Fiscalización y Control Social de Agua Potable y Saneamiento Básico Av. Mariscal Santa Cruz N°1392 Edificio Cámara Nacional de Comercio Piso 16 en La Paz.

La Paz, 9 de Enero de 2017

Departamento: POTOSI
Provincia: SUD CHICHAS
Municipio: TUPIZA
Comunidad: PEÑA BLANCA - SUYCUCHACRA
EPSA: COMITE DE AGUAS POTABLES PEÑA BLANCA SUYCUCHACRA
Tipo de Otorgación: Registro
Coordenadas: UTM PSAD 56

AREA 1 DE PRESTACION DE SERVICIO			
PUNTO	COORDENADAS		HUSO Y ZONA
	X	Y	
A1-1	224384	7618845	20 K
A1-2	224409	7618100	20 K
A1-3	224174	7618077	20 K
A1-4	223997	7618661	20 K
A1-5	224163	7618776	20 K

AREA 2 DE PRESTACION DE SERVICIO				
A2-1	223496	7617722	20 K	
A2-2	223841	7616785	20 K	
A2-3	223648	7616668	20 K	
A2-4	223479	7616835	20 K	
A2-5	223218	7616783	20 K	
A2-6	223176	7617734	20 K	
FUENTE DE ABASTECIMIENTO				
PUNTO	COORDENADAS		HUSO Y ZONA	
	X	Y		
F1	VERTIENTE	220692	7614347	20 K
TANQUE DE ALMACENAMIENTO				
PUNTO	COORDENADAS		HUSO Y ZONA	
	X	Y		
TQ	SUPERFICIAL	223386	7616769	20 K





ESTADO PLURINACIONAL
DE BOLIVIA

**AUTORIDAD DE FISCALIZACIÓN Y CONTROL SOCIAL
DE AGUA POTABLE Y SANEAMIENTO BÁSICO**

MINISTERIO DE MEDIO AMBIENTE Y AGUA



**SOLICITUD DE OTORGACION DE REGISTRO PARA LA PRESTACIÓN DE SERVICIO
DE AGUA POTABLE**

La Autoridad de Fiscalización y Control Social de Agua Potable y Saneamiento Básico en cumplimiento de disposiciones legales vigentes dispone la publicación de solicitud de la EPSA abajo detallada para su regularización a través de Registro para la prestación de Servicios de Agua Potable y Autorización para el Uso y Aprovechamiento del Recurso Hídrico de las Captaciones de Agua identificadas por la EPSA

La ubicación exacta del área de prestación del servicio, las fuentes de agua, se encuentra detallada en las coordenadas UTM (PSAD - 56), que se describen en la presente publicación.

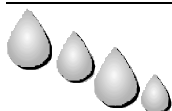
De existir personas y/o entidades que resulten perjudicadas sobre el área de Prestación del Servicio solicitada descrita en la presente publicación, podrán presentar la correspondiente oposición dentro del plazo de (30) días calendario a partir del 9 de Enero de 2017 en oficinas de la Autoridad de Fiscalización y Control Social de Agua Potable y Saneamiento Básico Av. Mariscal Santa Cruz N°1392 Edificio Cámara Nacional de Comercio Piso 16 en La Paz.

La Paz, 2 de Enero de 2017

*Departamento: POTOSI
Provincia: SUD CHICHAS
Municipio: TUPIZA
Comunidad: CARACOTA
EPSA: COMITE DE AGUA POTABLE COMUNIDAD
CARACOTA
Tipo de Otorgación: Registro
Coordenadas: UTM PSAD 56*

AREA DE PRESTACION DE SERVICIO			
PUNTO	COORDENADAS		HUSO Y ZONA
	X	Y	
P1	219763	7641959	20 K
P2	220041	7641938	20 K
P3	220183	7640903	20 K
P4	220455	7640247	20 K
P5	220791	7639195	20 K

AREA DE PRESTACION DE SERVICIO				
PUNTO	COORDENADAS		HUSO Y ZONA	
	X	Y		
P6	220541	7637491	20 K	
P7	220136	7637531	20 K	
P8	220469	7638684	20 K	
P9	220490	7639301	20 K	
P10	220326	7639838	20 K	
P11	220035	7640519	20 K	
FUENTE DE ABASTECIMIENTO				
PUNTO	COORDENADAS		HUSO Y ZONA	
	X	Y		
F1	VERTIENTE	220451	7644835	20 K
	FILTRO	219968	7642141	20 K
TANQUE DE ALMACENAMIENTO				
PUNTO	COORDENADAS		HUSO Y ZONA	
	X	Y		
1	SUPERFICIAL	219875	7642036	20 K





ESTADO PLURINACIONAL
DE BOLIVIA

**AUTORIDAD DE FISCALIZACIÓN Y CONTROL SOCIAL
DE AGUA POTABLE Y SANEAMIENTO BÁSICO**

MINISTERIO DE MEDIO AMBIENTE Y AGUA



**SOLICITUD DE OTORGACION DE REGISTRO PARA LA PRESTACIÓN DE SERVICIO
DE AGUA POTABLE**

La Autoridad de Fiscalización y Control Social de Agua Potable y Saneamiento Básico en cumplimiento de disposiciones legales vigentes dispone la publicación de solicitud de la EPSA abajo detallada para su regularización a través de Registro para la prestación de Servicios de Agua Potable y Autorización para el Uso y Aprovechamiento del Recurso Hídrico de las Captaciones de Agua identificadas por la EPSA

La ubicación exacta del área de prestación del servicio, las fuentes de agua, se encuentra detallada en las coordenadas UTM (PSAD - 56), que se describen en la presente publicación.

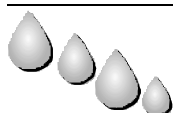
De existir personas y/o entidades que resulten perjudicadas sobre el área de Prestación del Servicio solicitada descrita en la presente publicación, podrán presentar la correspondiente oposición dentro del plazo de (30) días calendario a partir del 9 de Enero de 2017 en oficinas de la Autoridad de Fiscalización y Control Social de Agua Potable y Saneamiento Básico Av. Mariscal Santa Cruz N°1392 Edificio Cámara Nacional de Comercio Piso 16 en La Paz.

La Paz, 9 de Enero de 2017

Departamento: *POTOSI*
Provincia: *NOR CHICHAS*
Municipio: *SANTIAGO DE COTGAITA*
Comunidad: *TOROPALCA*
EPSA: *ASOCIACION DE AGUA POTABLE TOROPALCA*
Tipo de Otorgación: *Registro*
Coordenadas: *UTM PSAD 56*

AREA 1 DE PRESTACION DE SERVICIO			
PUNTO	COORDENADAS		HUSO Y ZONA
	X	Y	
A1-1	215805	7752396	20 K
A1-2	216202	7752558	20 K
A1-3	216561	7752277	20 K
A1-4	217184	7752313	20 K
A1-5	217544	7751390	20 K

AREA 1 DE PRESTACION DE SERVICIO			
PUNTO	COORDENADAS		HUSO Y ZONA
	X	Y	
A1-6	217160	7750449	20 K
A1-7	216733	7750681	20 K
A1-8	216980	7751369	20 K
A1-9	216882	7751519	20 K
A1-10	216318	7751480	20 K
A1-11	215981	7751836	20 K
AREA 2 DE PRESTACION DE SERVICIO			
A2-1	215435	7753752	20 K
A2-2	215707	7753679	20 K
A2-3	215883	7753343	20 K
A2-4	215796	7752936	20 K
A2-5	215541	7752967	20 K
A2-6	215468	7753284	20 K
A2-7	215375	7753404	20 K
A2-8	215240	7753374	20 K
A2-9	215041	7753419	20 K
A2-10	215068	7753607	20 K





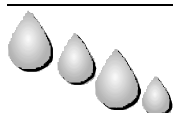
ESTADO PLURINACIONAL
DE BOLIVIA

**AUTORIDAD DE FISCALIZACIÓN Y CONTROL SOCIAL
DE AGUA POTABLE Y SANEAMIENTO BÁSICO**

MINISTERIO DE MEDIO AMBIENTE Y AGUA



PUNTO		COORDENADAS		HUSO Y ZONA
		X	Y	
AREA 3 DE PRESTACION DE SERVICIO				
A3-1		213754	7754317	20 K
A3-2		214306	7754096	20 K
A3-3		214269	7753914	20 K
A3-4		213895	7753963	20 K
A3-5		213621	7754203	20 K
AREA 4 DE PRESTACION DE SERVICIO				
A4-1		211923	7755330	20 K
A4-2		212195	7755320	20 K
A4-3		212247	7755062	20 K
A4-4		211929	7754989	20 K
FUENTE DE ABASTECIMIENTO				
PUNTO		COORDENADAS		HUSO Y ZONA
		X	Y	
F1	VERTIENTE	207956	7758095	20 K
TANQUE DE ALMACENAMIENTO				
PUNTO		COORDENADAS		HUSO Y ZONA
		X	Y	
TQ1	SUPERFICIAL	217077	7751320	20 K
TQ2	SUPERFICIAL	217089	7751334	20 K
TQ3	SUPERFICIAL	215600	7753029	20 K
TQ4	SUPERFICIAL	215365	7753493	20 K
TQ5	SUPERFICIAL	213736	7754191	20 K
TQ6	SUPERFICIAL	212166	7755210	20 K





ESTADO PLURINACIONAL
DE BOLIVIA

**AUTORIDAD DE FISCALIZACIÓN Y CONTROL SOCIAL
DE AGUA POTABLE Y SANEAMIENTO BÁSICO**

MINISTERIO DE MEDIO AMBIENTE Y AGUA



**SOLICITUD DE OTORGACION DE REGISTRO PARA LA PRESTACIÓN DE SERVICIO
DE AGUA POTABLE**

La Autoridad de Fiscalización y Control Social de Agua Potable y Saneamiento Básico en cumplimiento de disposiciones legales vigentes dispone la publicación de solicitud de la EPSA abajo detallada para su regularización a través de Registro para la prestación de Servicios de Agua Potable y Autorización para el Uso y Aprovechamiento del Recurso Hídrico de las Captaciones de Agua identificadas por la EPSA

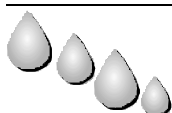
La ubicación exacta del área de prestación del servicio, las fuentes de agua, se encuentra detallada en las coordenadas UTM (PSAD - 56), que se describen en la presente publicación.

De existir personas y/o entidades que resulten perjudicadas sobre el área de Prestación del Servicio solicitada descrita en la presente publicación, podrán presentar la correspondiente oposición dentro del plazo de (30) días calendario a partir del 9 de Enero de 2017 en oficinas de la Autoridad de Fiscalización y Control Social de Agua Potable y Saneamiento Básico Av. Mariscal Santa Cruz N°1392 Edificio Cámara Nacional de Comercio Piso 16 en La Paz.

La Paz, 9 de Enero de 2017

*Departamento: POTOSI
Provincia: NOR CHICHAS
Municipio: VITICHI
Comunidad: MOLLE GRANDE
EPSA: COMITE DE AGUA POTABLE Y SANEAMIENTO
MOLLE GRANDE
Tipo de Otorgación: Registro
Coordenadas: UTM PSAD 56*

AREA DE PRESTACION DE SERVICIO				
PUNTO		COORDENADAS		HUSO Y ZONA
		X	Y	
P1		239339	7768403	20 K
P2		239420	7766831	20 K
P3		239027	7766801	20 K
P4		238959	7767835	20 K
P5		239029	7768200	20 K
FUENTE DE ABASTECIMIENTO				
PUNTO		COORDENADAS		HUSO Y ZONA
		X	Y	
F1	VERTIENTE	237022	7769744	20 K
TANQUE DE ALMACENAMIENTO				
PUNTO		COORDENADAS		HUSO Y ZONA
		X	Y	
TQ1	SUPERFICIAL	238991	7768168	20 K





ESTADO PLURINACIONAL
DE BOLIVIA

**AUTORIDAD DE FISCALIZACIÓN Y CONTROL SOCIAL
DE AGUA POTABLE Y SANEAMIENTO BÁSICO**

MINISTERIO DE MEDIO AMBIENTE Y AGUA



SOLICITUD DE OTORGACION DE REGISTRO PARA LA PRESTACIÓN DE SERVICIO DE AGUA POTABLE

La Autoridad de Fiscalización y Control Social de Agua Potable y Saneamiento Básico en cumplimiento de disposiciones legales vigentes dispone la publicación de solicitud de la EPSA abajo detallada para su regularización a través de Registro para la prestación de Servicios de Agua Potable y Autorización para el Uso y Aprovechamiento del Recurso Hídrico de las Captaciones de Agua identificadas por la EPSA

La ubicación exacta del área de prestación del servicio, las fuentes de agua, se encuentra detallada en las coordenadas UTM (PSAD - 56), que se describen en la presente publicación.

De existir personas y/o entidades que resulten perjudicadas sobre el área de Prestación del Servicio solicitada descrita en la presente publicación, podrán presentar la correspondiente oposición dentro del plazo de (30) días calendario a partir del 9 de Enero de 2017 en oficinas de la Autoridad de Fiscalización y Control Social de Agua Potable y Saneamiento Básico Av. Mariscal Santa Cruz N°1392 Edificio Cámara Nacional de Comercio Piso 16 en La Paz.

La Paz, 9 de Enero de 2017

Departamento: POTOSI
Provincia: NOR CHICHAS
Municipio: VITICHI
Comunidad: GELCHI
EPSA: COMITE DE AGUA POTABLE Y SANEAMIENTO GELCHI
Tipo de Otorgación: Registro
Coordenadas: UTM PSAD 56

AREA DE PRESTACION DE SERVICIO				
PUNTO	COORDENADAS		HUSO Y ZONA	
	X	Y		
P1	248350	7751775	20 K	
P2	248511	7750723	20 K	
P3	249139	7750195	20 K	
P4	249008	7749606	20 K	
P5	248620	7749784	20 K	
P6	248374	7749625	20 K	
P7	248243	7749045	20 K	
P8	247616	7749322	20 K	
P9	247851	7750085	20 K	
P10	247789	7750895	20 K	
P11	247880	7751768	20 K	
FUENTE DE ABASTECIMIENTO				
PUNTO	COORDENADAS		HUSO Y ZONA	
	X	Y		
F1	VERTIENTE	245779	7755710	20 K
TANQUE DE ALMACENAMIENTO				
PUNTO	COORDENADAS		HUSO Y ZONA	
	X	Y		
TQ1	SUPERFICIAL	247667	7751422	20 K

